高分解能光学衛星PléiadesNeo画像（2026年8月1日11:07撮影）による判読結果

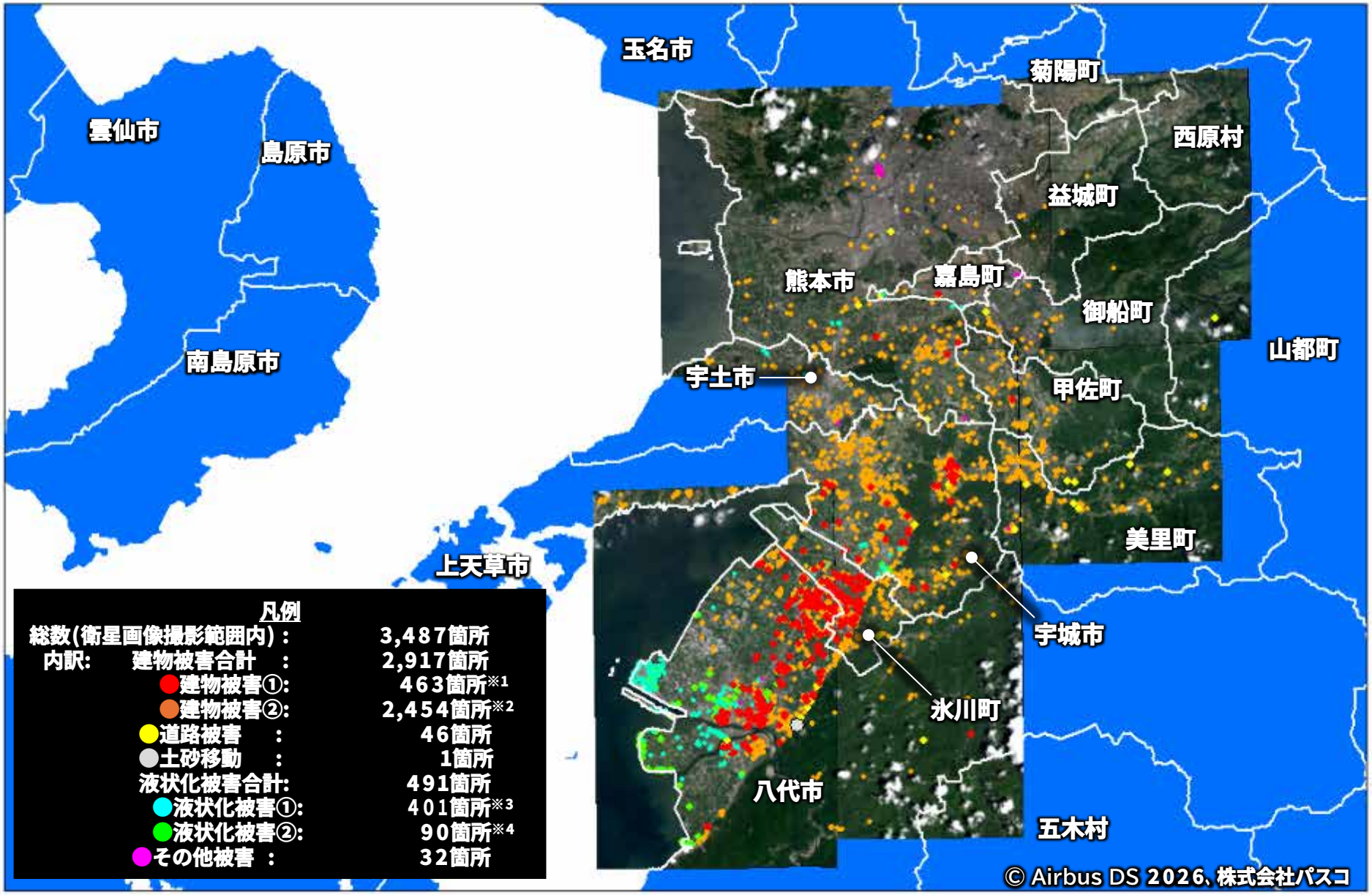

凡例

総数（衛星画像撮影範囲内）：	3,487箇所
内訳：　建物被害合計　：	2,917箇所
●建物被害①：	463箇所※1
●建物被害②：	2,454箇所※2
●道路被害　：	46箇所
●土砂移動　：	1箇所
液状化被害合計：	491箇所
●液状化被害①：	401箇所※3
●液状化被害②：	90箇所※4
●その他被害　：	32箇所

0　10　20　30　40　50 km

PASCO

※1建物被害①：災害後の衛星画像から著しい被害が確認される建物
※2建物被害②：災害後の衛星画像から被害が確認される建物または被害が確認されるものの屋根の経年劣化による誤判読の可能性もある箇所
※3液状化被害①：災害後の衛星画像から液状化の可能性が高いと判読される箇所
※4液状化被害②：災害後の衛星画像から液状化の可能性が確認されるものの他理由による地表面の変色の可能性もある箇所

高分解能光学衛星PléiadesNeo画像（2026年8月1日11:07撮影）による判読結果

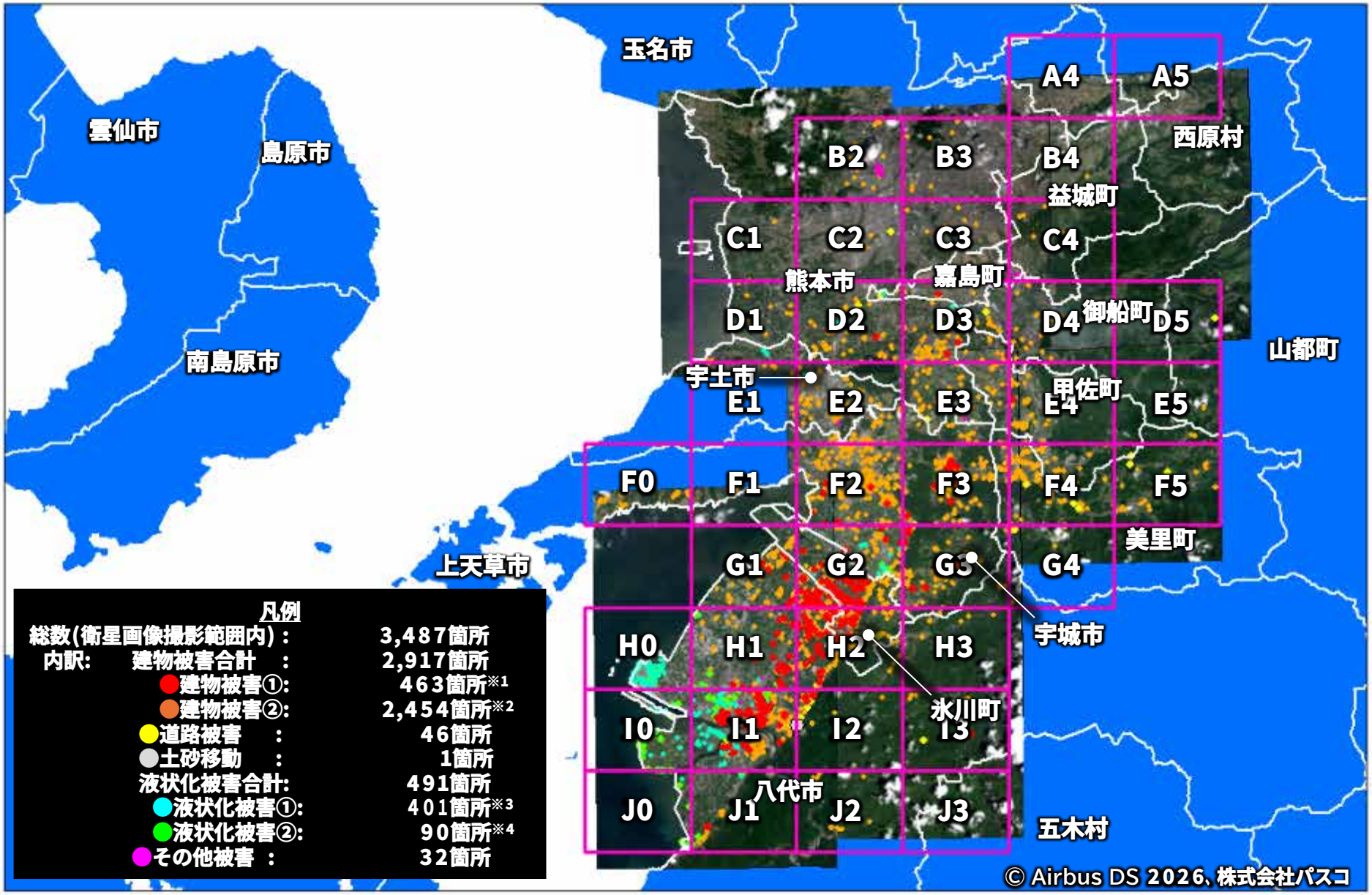

※1建物被害①:災害後の衛星画像から著しい被害が確認される建物
※2建物被害②:災害後の衛星画像から被害が確認される建物または被害が確認されるものの屋根の経年劣化による誤判読の可能性もある箇所
※3液状化被害①:災害後の衛星画像から液状化の可能性が高いと判読される箇所
※4液状化被害②:災害後の衛星画像から液状化の可能性が確認されるものの他理由による地表面の変色の可能性もある箇所

拡大図:A4

衛星画像諸元　衛星名:PléiadesNeo衛星　空間分解能:30cm　撮影時刻:2026年8月1日11:07

判読は、衛星画像上で視認できる範囲で実施したもので、現地で確認したものではありません。また、すべての建物被害等を抽出したものではありません。
速報として被害の可能性を示すものであり、確定している被害ではないことをご理解の上、ご利用下さい。

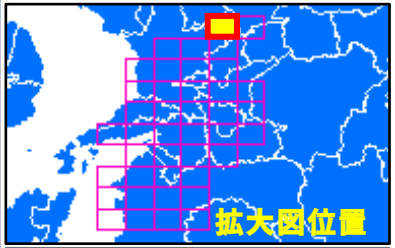

判読内容の説明

建物被害: 図中●●
建屋の損壊により屋根のテクスチャが大きく変化する箇所及び変色が見られる箇所。

道路被害: 図中●
道路に亀裂/破損が確認される箇所。

土砂移動: 図中●
(12に1箇所)
斜面において新たに土砂が出現。

液状化被害: 図中●●
周辺の地面と比べ変色が見られる道路及び土壌。

その他被害: 図中●
農地ひび割れ、石垣/法面の被害等。

0　1　2　3　4　5 km

凡例 ●建物被害①※1　●建物被害②※2　●道路被害　●土砂移動　●液状化被害①※3　●液状化被害②※4　●その他被害

※1建物被害①:災害後の衛星画像から著しい被害が確認される建物
※2建物被害②:災害後の衛星画像から被害が確認される建物または被害が確認されるものの屋根の経年劣化による誤判読の可能性もある箇所
※3液状化被害①:災害後の衛星画像から液状化の可能性が高いと判読される箇所
※4液状化被害②:災害後の衛星画像から液状化の可能性が確認されるものの他理由による地表面の変色の可能性もある箇所

PASCO
Surveying the Earth to Create the Future

拡大図:A5

衛星画像諸元　衛星名:PléiadesNeo衛星　空間分解能:30cm　撮影時刻:2026年8月1日

判読は、衛星画像上で視認できる範囲で実施したもので、現地で確認したものではありません。また、すべての建物被害等を抽出したものではありません。
速報として被害の可能性を示すものであり、確定している被害ではないことをご理解の上、ご利用下さい。

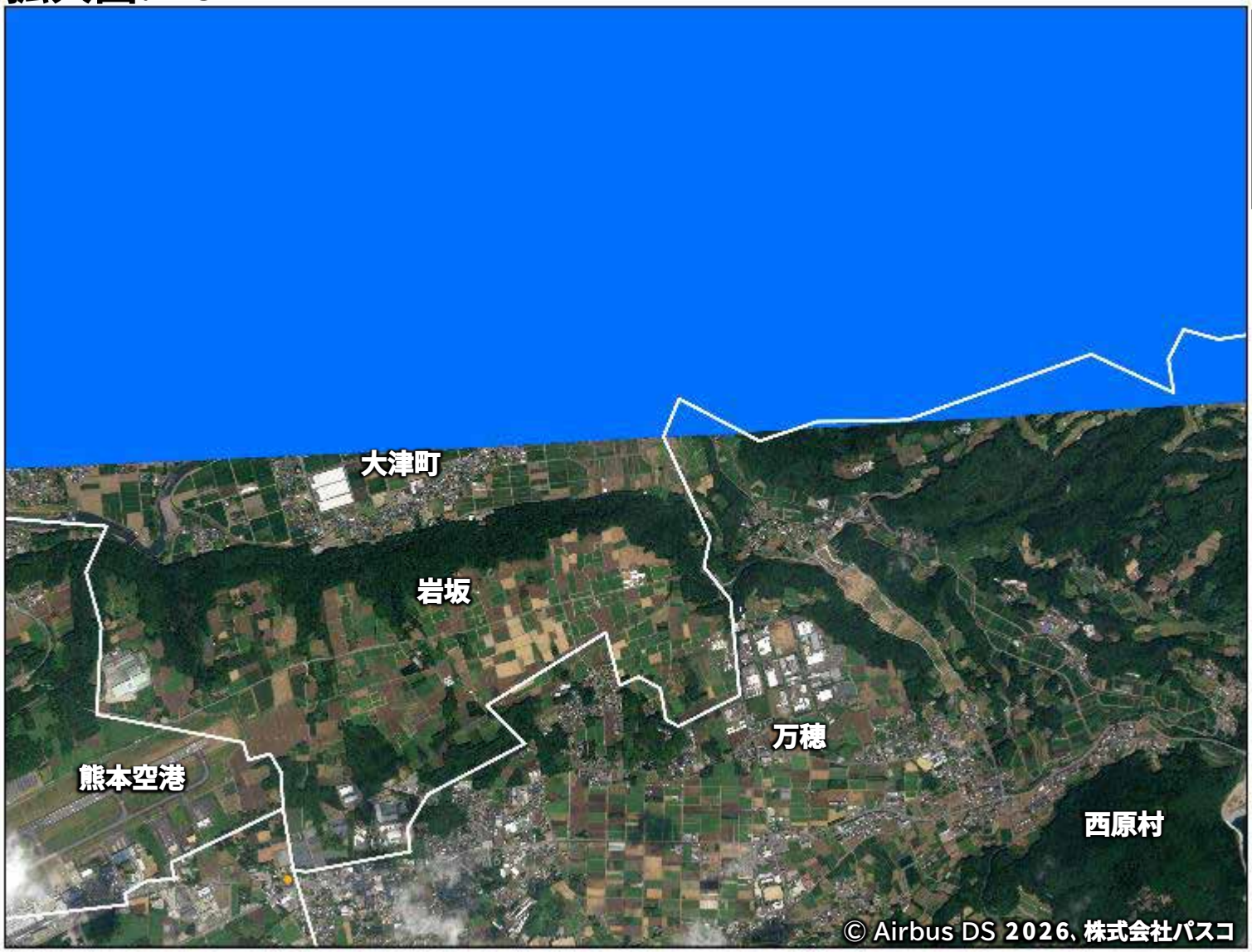

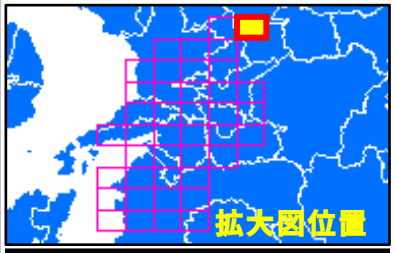

判読内容の説明

建物被害: 図中●●
建屋の損壊により屋根のテクスチャが大きく変化する箇所及び変色が見られる箇所。

道路被害: 図中●
道路に亀裂/破損が確認される箇所。

土砂移動: 図中●
(12に1箇所)
斜面において新たに土砂が出現。

液状化被害: 図中●●
周辺の地面と比べ変色が見られる道路及び土壌。

その他被害: 図中●
農地ひび割れ、石垣/法面の被害等。

0　1　2　3　4　5 km

凡例 ●建物被害①※1　●建物被害②※2　●道路被害　●土砂移動　●液状化被害①※3　●液状化被害②※4　●その他被害

※1建物被害①:災害後の衛星画像から著しい被害が確認される建物
※2建物被害②:災害後の衛星画像から被害が確認される建物または被害が確認されるものの屋根の経年劣化による誤判読の可能性もある箇所
※3液状化被害①:災害後の衛星画像から液状化の可能性が高いと判読される箇所
※4液状化被害②:災害後の衛星画像から液状化の可能性が確認されるものの他理由による地表面の変色の可能性もある箇所

PASCO
Surveying the Earth to Create the Future

拡大図:B2

衛星画像諸元　衛星名:PléiadesNeo衛星　空間分解能:30cm　撮影時刻:2026年8月1日11:07

判読は、衛星画像上で視認できる範囲で実施したもので、現地で確認したものではありません。また、すべての建物被害等を抽出したものではありません。
速報として被害の可能性を示すものであり、確定している被害ではないことをご理解の上、ご利用下さい。

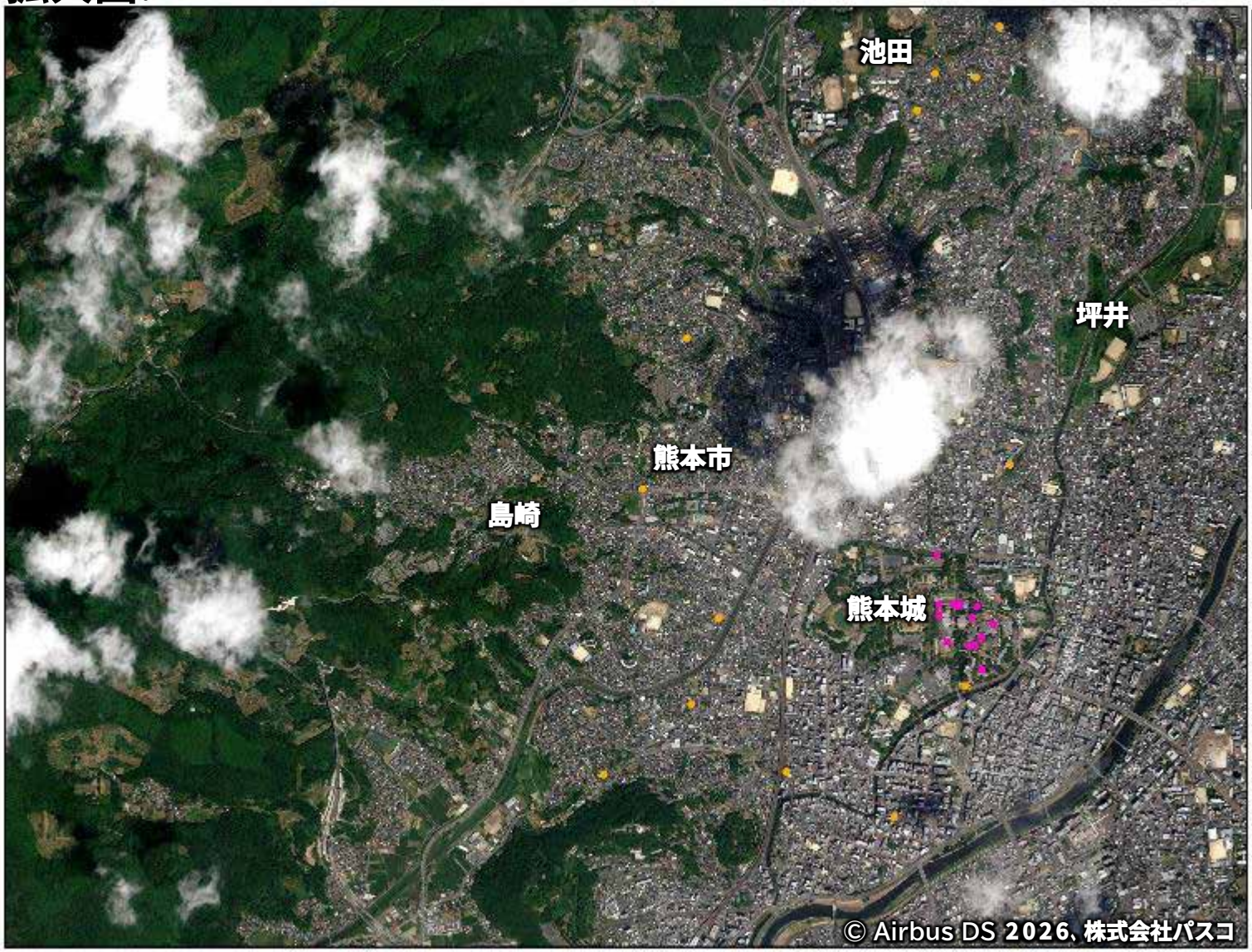

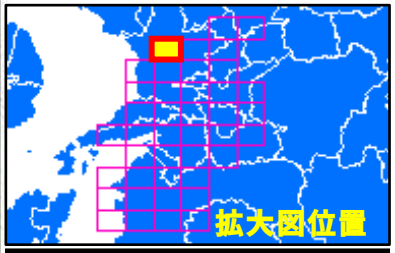

判読内容の説明

建物被害: 図中●●
建屋の損壊により屋根のテクスチャが大きく変化する箇所及び変色が見られる箇所。

道路被害: 図中●
道路に亀裂/破損が確認される箇所。

土砂移動: 図中●
(12に1箇所)
斜面において新たに土砂が出現。

液状化被害: 図中●●
周辺の地面と比べ変色が見られる道路及び土壌。

その他被害: 図中●
農地ひび割れ、石垣/法面の被害等。

0　1　2　3　4　5 km

凡例 ●建物被害①※1 ●建物被害②※2 ●道路被害 ●土砂移動 ●液状化被害①※3 ●液状化被害②※4 ●その他被害

※1建物被害①:災害後の衛星画像から著しい被害が確認される建物
※2建物被害②:災害後の衛星画像から被害が確認される建物または被害が確認されるものの屋根の経年劣化による誤判読の可能性もある箇所
※3液状化被害①:災害後の衛星画像から液状化の可能性が高いと判読される箇所
※4液状化被害②:災害後の衛星画像から液状化の可能性が確認されるものの他理由による地表面の変色の可能性もある箇所

PASCO
Surveying the Earth to Create the Future

拡大図:B３

衛星画像諸元　衛星名:PléiadesNeo衛星　空間分解能:３０cm　撮影時刻:２０２６年８月１日11:07

判読は、衛星画像上で視認できる範囲で実施したもので、現地で確認したものではありません。また、すべての建物被害等を抽出したものではありません。
速報として被害の可能性を示すものであり、確定している被害ではないことをご理解の上、ご利用下さい。

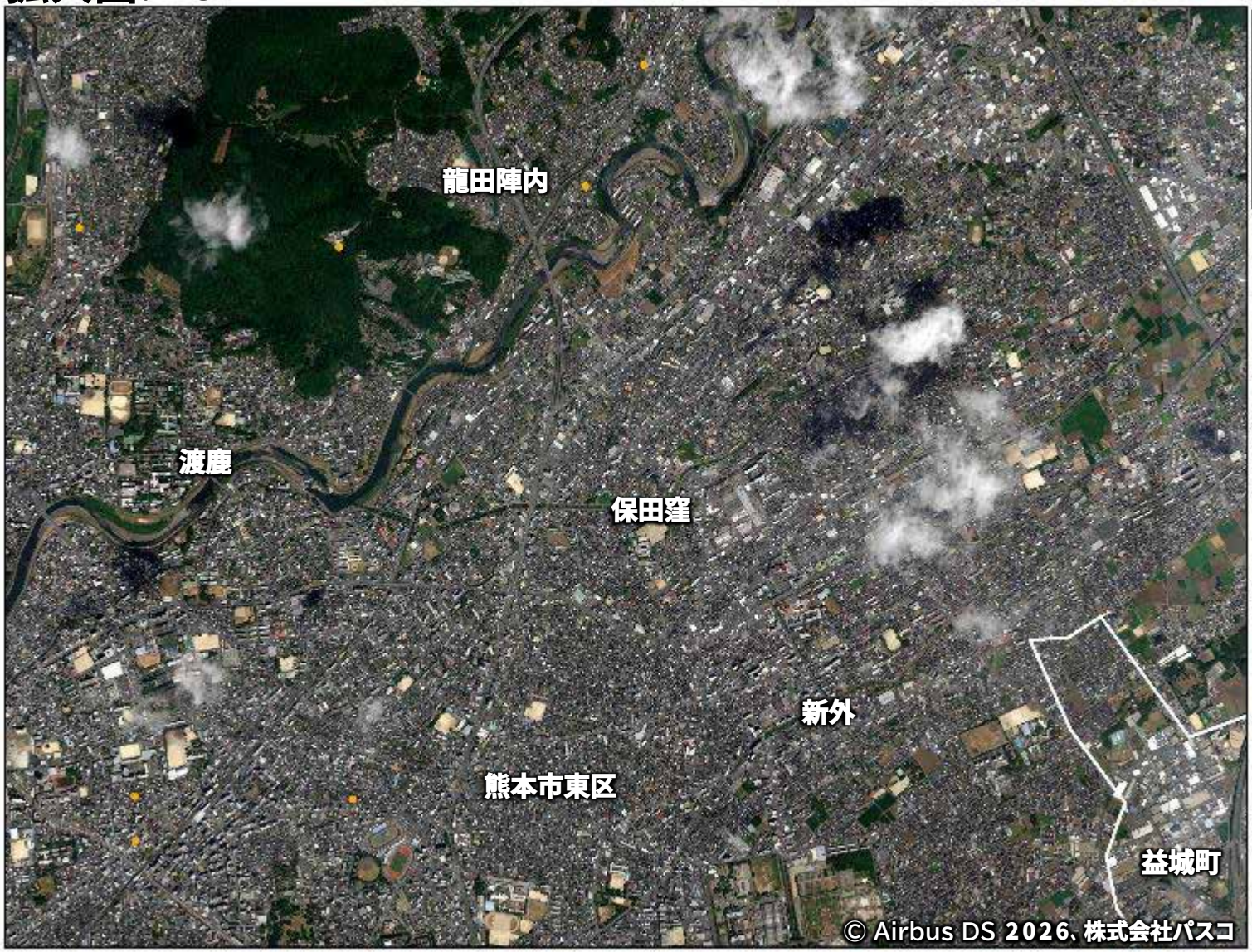

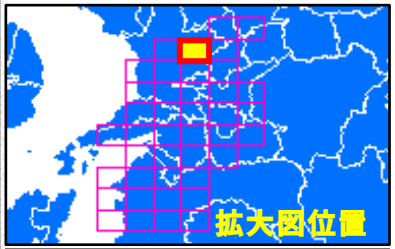

判読内容の説明

建物被害: 図中●●
建屋の損壊により屋根のテクスチャが大きく変化する箇所及び変色が見られる箇所。

道路被害: 図中●
道路に亀裂/破損が確認される箇所。

土砂移動: 図中●
(12に1箇所)
斜面において新たに土砂が出現。

液状化被害: 図中●●
周辺の地面と比べ変色が見られる道路及び土壌。

その他被害: 図中●
農地ひび割れ、石垣/法面の被害等。

0　1　2　3　4　5 km

凡例 ●建物被害①※1 ●建物被害②※2 ●道路被害 ●土砂移動 ●液状化被害①※3 ●液状化被害②※4 ●その他被害

※1建物被害①:災害後の衛星画像から著しい被害が確認される建物
※2建物被害②:災害後の衛星画像から被害が確認される建物または被害が確認されるものの屋根の経年劣化による誤判読の可能性もある箇所
※3液状化被害①:災害後の衛星画像から液状化の可能性が高いと判読される箇所
※4液状化被害②:災害後の衛星画像から液状化の可能性が確認されるものの他理由による地表面の変色の可能性もある箇所

PASCO
Surveying the Earth to Create the Future

拡大図:B4

衛星画像諸元　衛星名:PléiadesNeo衛星　空間分解能:30cm　撮影時刻:2026年8月1日11:07

判読は、衛星画像上で視認できる範囲で実施したもので、現地で確認したものではありません。また、すべての建物被害等を抽出したものではありません。
速報として被害の可能性を示すものであり、確定している被害ではないことをご理解の上、ご利用下さい。

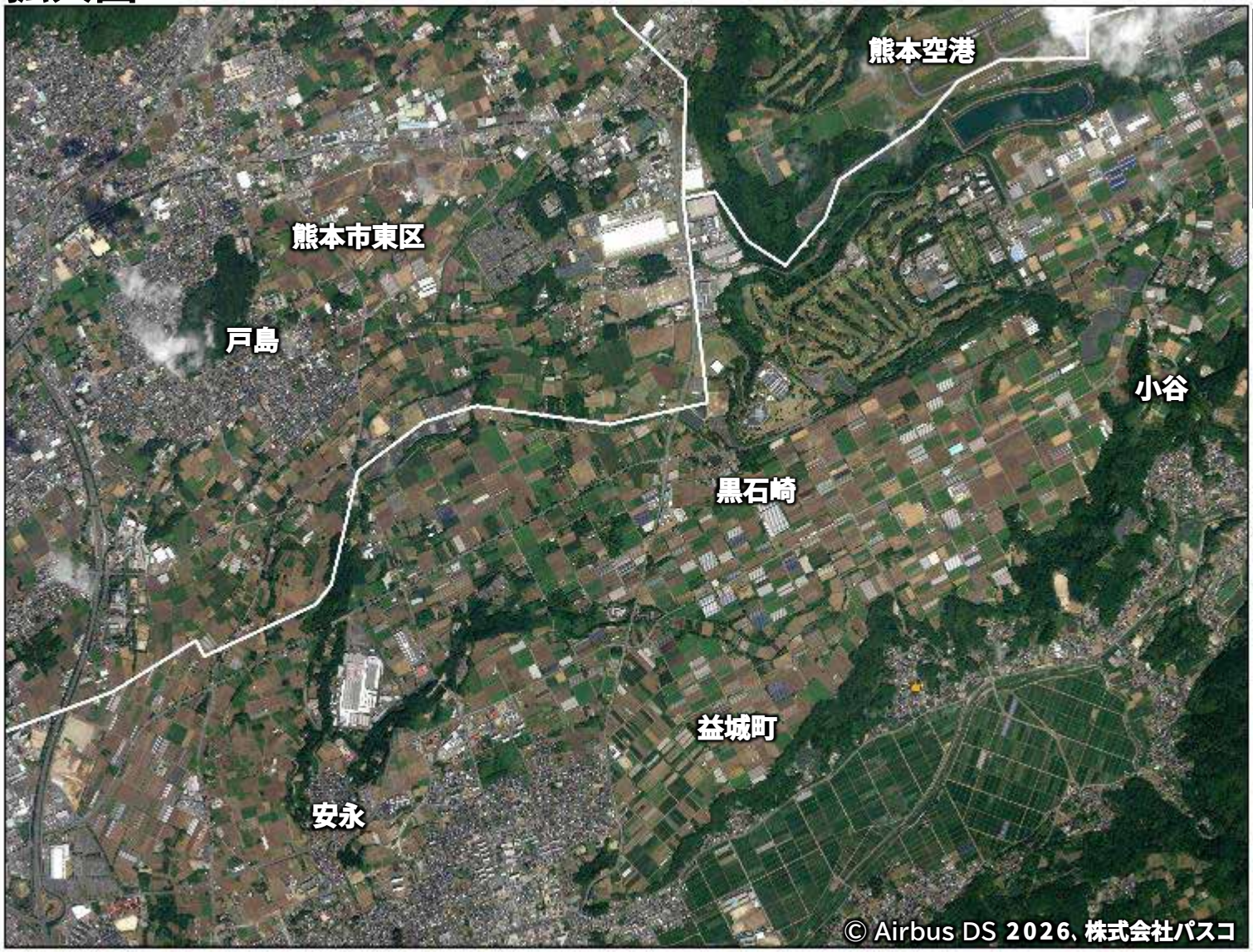

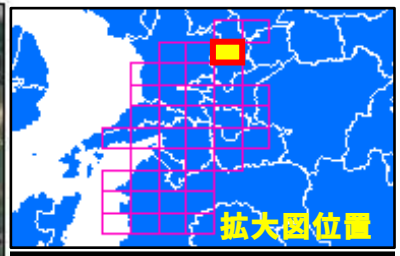

判読内容の説明

建物被害: 図中●●
建屋の損壊により屋根のテクスチャが大きく変化する箇所及び変色が見られる箇所。

道路被害: 図中●
道路に亀裂/破損が確認される箇所。

土砂移動: 図中●
(12に1箇所)
斜面において新たに土砂が出現。

液状化被害: 図中●●
周辺の地面と比べ変色が見られる道路及び土壌。

その他被害: 図中●
農地ひび割れ、石垣/法面の被害等。

0　1　2　3　4　5 km

凡例 ●建物被害①※1 ●建物被害②※2 ●道路被害 ●土砂移動 ●液状化被害①※3 ●液状化被害②※4 ●その他被害

※1建物被害①:災害後の衛星画像から著しい被害が確認される建物
※2建物被害②:災害後の衛星画像から被害が確認される建物または被害が確認されるものの屋根の経年劣化による誤判読の可能性もある箇所
※3液状化被害①:災害後の衛星画像から液状化の可能性が高いと判読される箇所
※4液状化被害②:災害後の衛星画像から液状化の可能性が確認されるものの他理由による地表面の変色の可能性もある箇所

PASCO
Surveying the Earth to Create the Future

拡大図:C1

衛星画像諸元　衛星名:PléiadesNeo衛星　空間分解能:30cm　撮影時刻:2026年8月1日11:07

判読は、衛星画像上で視認できる範囲で実施したもので、現地で確認したものではありません。また、すべての建物被害等を抽出したものではありません。
速報として被害の可能性を示すものであり、確定している被害ではないことをご理解の上、ご利用下さい。

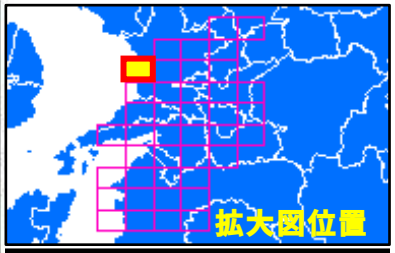

判読内容の説明

建物被害: 図中●●
建屋の損壊により屋根のテクスチャが大きく変化する箇所及び変色が見られる箇所。

道路被害: 図中●
道路に亀裂/破損が確認される箇所。

土砂移動: 図中●
(12に1箇所)
斜面において新たに土砂が出現。

液状化被害: 図中●●
周辺の地面と比べ変色が見られる道路及び土壌。

その他被害: 図中●
農地ひび割れ、石垣/法面の被害等。

0　1　2　3　4　5 km

凡例 ●建物被害①※1 ●建物被害②※2 ●道路被害 ●土砂移動 ●液状化被害①※3 ●液状化被害②※4 ●その他被害

※1建物被害①:災害後の衛星画像から著しい被害が確認される建物
※2建物被害②:災害後の衛星画像から被害が確認される建物または被害が確認されるものの屋根の経年劣化による誤判読の可能性もある箇所
※3液状化被害①:災害後の衛星画像から液状化の可能性が高いと判読される箇所
※4液状化被害②:災害後の衛星画像から液状化の可能性が確認されるものの他理由による地表面の変色の可能性もある箇所

PASCO
Surveying the Earth to Create the Future

拡大図:C2

衛星画像諸元　衛星名:PléiadesNeo衛星　空間分解能:30cm　撮影時刻:2026年8月1日11:07

判読は、衛星画像上で視認できる範囲で実施したもので、現地で確認したものではありません。また、すべての建物被害等を抽出したものではありません。
速報として被害の可能性を示すものであり、確定している被害ではないことをご理解の上、ご利用下さい。

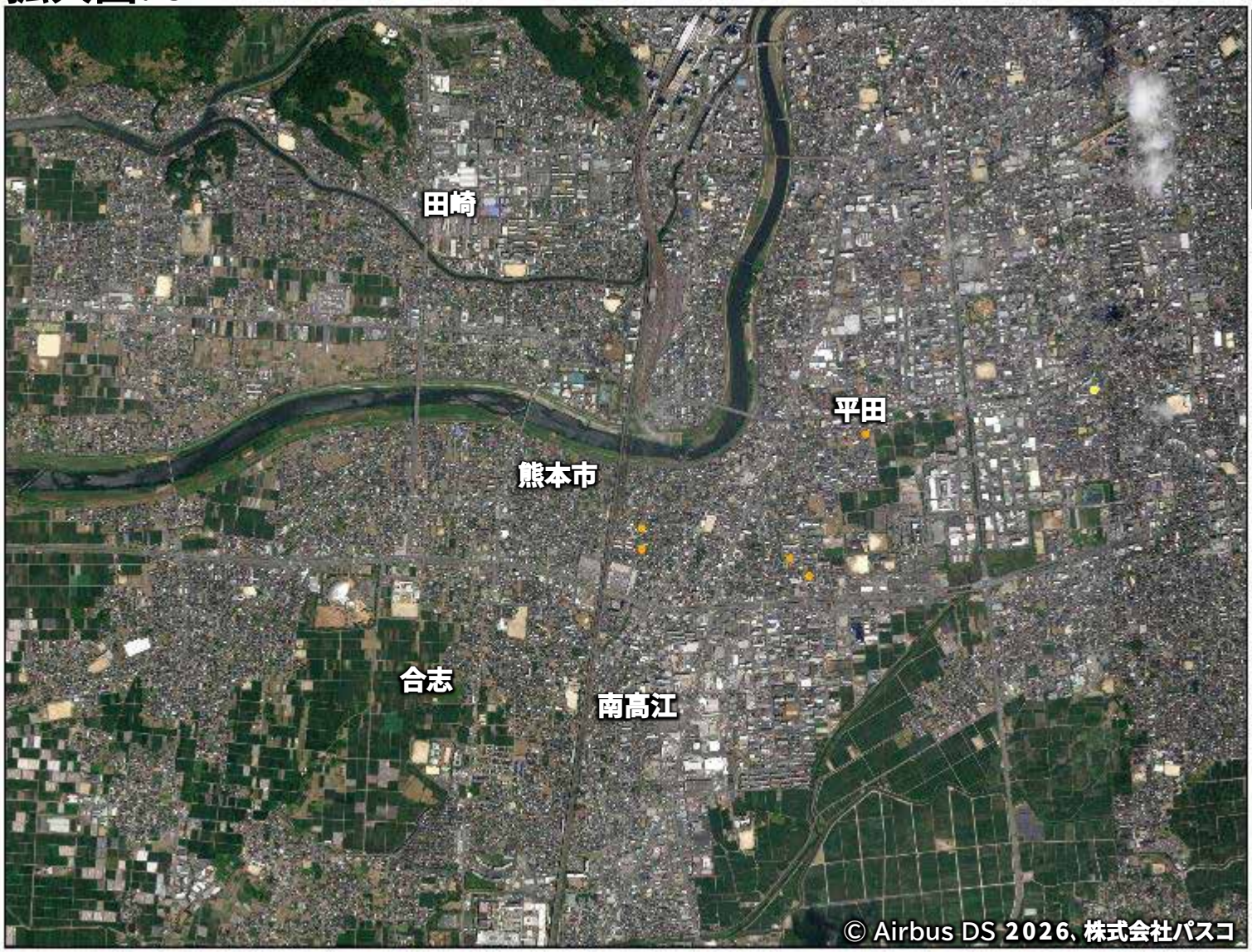

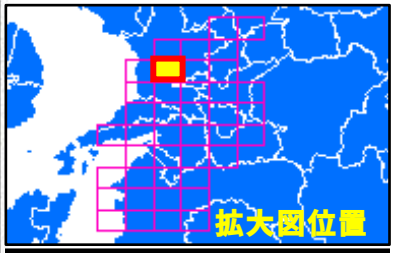

判読内容の説明

建物被害: 図中●●
建屋の損壊により屋根のテクスチャが大きく変化する箇所及び変色が見られる箇所。

道路被害: 図中●
道路に亀裂/破損が確認される箇所。

土砂移動: 図中●
(12に1箇所)
斜面において新たに土砂が出現。

液状化被害: 図中●●
周辺の地面と比べ変色が見られる道路及び土壌。

その他被害: 図中●
農地ひび割れ、石垣/法面の被害等。

0　1　2　3　4　5 km

凡例 ●建物被害①※1　●建物被害②※2　●道路被害　●土砂移動　●液状化被害①※3　●液状化被害②※4　●その他被害

※1建物被害①:災害後の衛星画像から著しい被害が確認される建物
※2建物被害②:災害後の衛星画像から被害が確認される建物または被害が確認されるものの屋根の経年劣化による誤判読の可能性もある箇所
※3液状化被害①:災害後の衛星画像から液状化の可能性が高いと判読される箇所
※4液状化被害②:災害後の衛星画像から液状化の可能性が確認されるものの他理由による地表面の変色の可能性もある箇所

PASCO
Surveying the Earth to Create the Future

拡大図:C３

衛星画像諸元　衛星名:PléiadesNeo衛星　空間分解能:３０cm　撮影時刻:２０２６年８月１日11:07

判読は、衛星画像上で視認できる範囲で実施したもので、現地で確認したものではありません。また、すべての建物被害等を抽出したものではありません。
速報として被害の可能性を示すものであり、確定している被害ではないことをご理解の上、ご利用下さい。

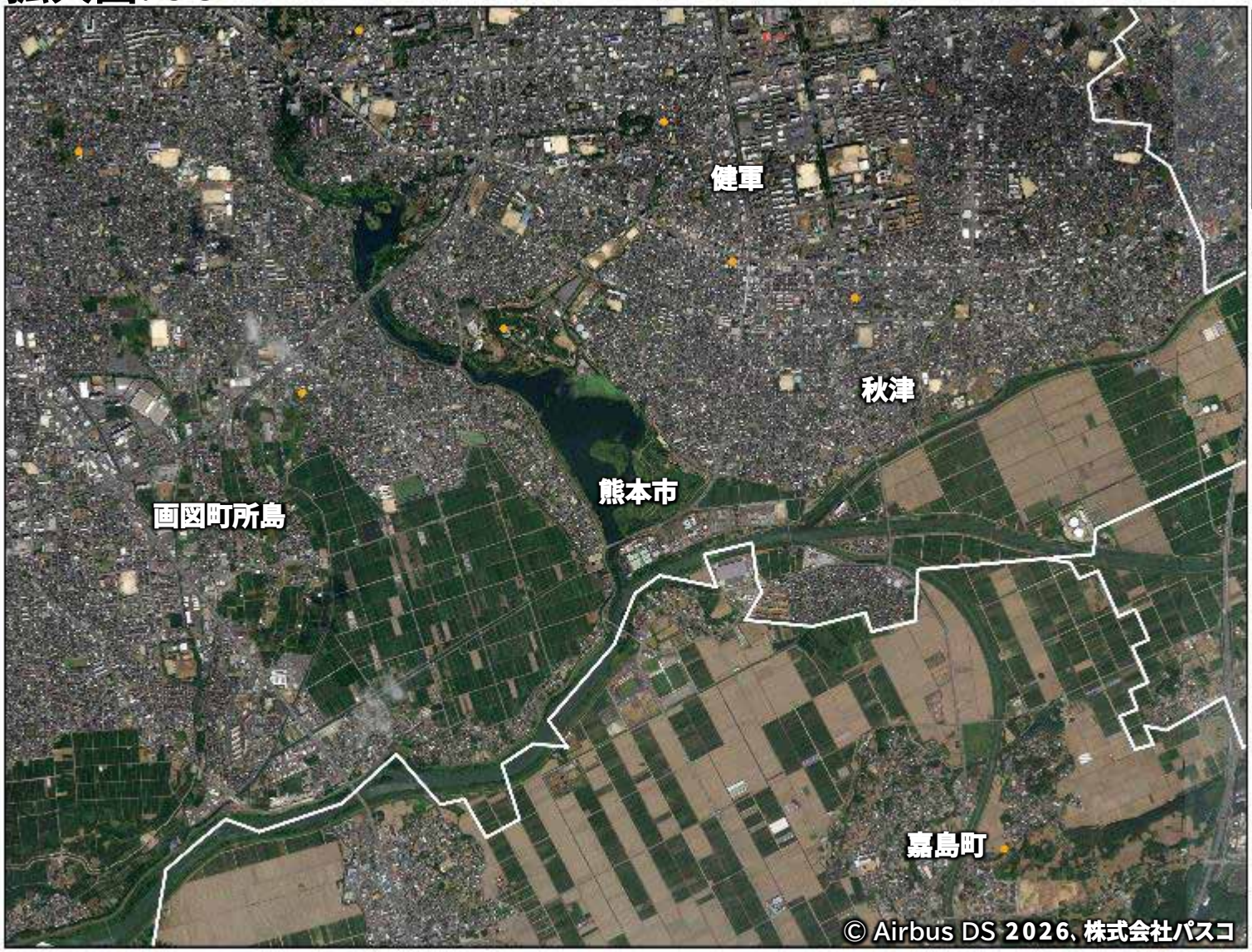

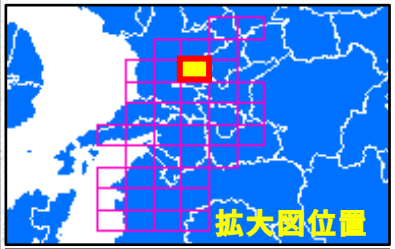

判読内容の説明

建物被害: 図中●●
建屋の損壊により屋根のテクスチャが大きく変化する箇所及び変色が見られる箇所。

道路被害: 図中●
道路に亀裂/破損が確認される箇所。

土砂移動: 図中●
(12に1箇所)
斜面において新たに土砂が出現。

液状化被害: 図中●●
周辺の地面と比べ変色が見られる道路及び土壌。

その他被害: 図中●
農地ひび割れ、石垣/法面の被害等。

0　1　2　3　4　5 km

凡例 ●建物被害①※1 ●建物被害②※2 ●道路被害 ●土砂移動 ●液状化被害① ※3 ●液状化被害② ※4 ●その他被害

※1建物被害①:災害後の衛星画像から著しい被害が確認される建物
※2建物被害②:災害後の衛星画像から被害が確認される建物または被害が確認されるものの屋根の経年劣化による誤判読の可能性もある箇所
※3液状化被害①:災害後の衛星画像から液状化の可能性が高いと判読される箇所
※4液状化被害②:災害後の衛星画像から液状化の可能性が確認されるものの他理由による地表面の変色の可能性もある箇所

PASCO
Surveying the Earth to Create the Future

拡大図:C４

衛星画像諸元　衛星名:PléiadesNeo衛星　空間分解能:30cm　撮影時刻:2026年8月1日11:07

判読は、衛星画像上で視認できる範囲で実施したもので、現地で確認したものではありません。また、すべての建物被害等を抽出したものではありません。
速報として被害の可能性を示すものであり、確定している被害ではないことをご理解の上、ご利用下さい。

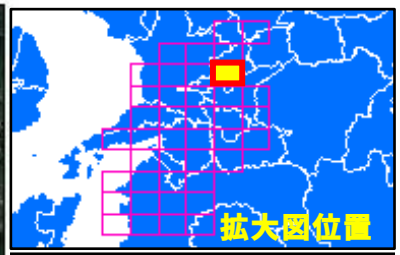

判読内容の説明

建物被害: 図中●●
建屋の損壊により屋根のテクスチャが大きく変化する箇所及び変色が見られる箇所。

道路被害: 図中●
道路に亀裂/破損が確認される箇所。

土砂移動: 図中●
(12に1箇所)
斜面において新たに土砂が出現。

液状化被害: 図中●●
周辺の地面と比べ変色が見られる道路及び土壌。

その他被害: 図中●
農地ひび割れ、石垣/法面の被害等。

0　1　2　3　4　5 km

凡例 ●建物被害①※1　●建物被害②※2　●道路被害　●土砂移動　●液状化被害①※3　●液状化被害②※4　●その他被害

※1建物被害①:災害後の衛星画像から著しい被害が確認される建物
※2建物被害②:災害後の衛星画像から被害が確認される建物または被害が確認されるものの屋根の経年劣化による誤判読の可能性もある箇所
※3液状化被害①:災害後の衛星画像から液状化の可能性が高いと判読される箇所
※4液状化被害②:災害後の衛星画像から液状化の可能性が確認されるものの他理由による地表面の変色の可能性もある箇所

PASCO
Surveying the Earth to Create the Future

拡大図:D1

衛星画像諸元　衛星名:PléiadesNeo衛星　空間分解能:30cm　撮影時刻:2026年8月1日11:07

判読は、衛星画像上で視認できる範囲で実施したもので、現地で確認したものではありません。また、すべての建物被害等を抽出したものではありません。速報として被害の可能性を示すものであり、確定している被害ではないことをご理解の上、ご利用下さい。

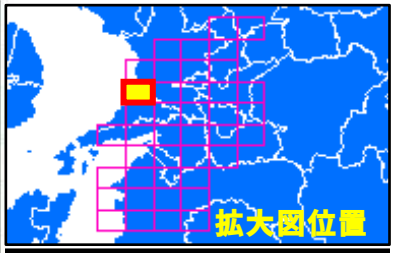

判読内容の説明

建物被害: 図中●●
建屋の損壊により屋根のテクスチャが大きく変化する箇所及び変色が見られる箇所。

道路被害: 図中●
道路に亀裂/破損が確認される箇所。

土砂移動: 図中●
(12に1箇所)
斜面において新たに土砂が出現。

液状化被害: 図中●●
周辺の地面と比べ変色が見られる道路及び土壌。

その他被害: 図中●
農地ひび割れ、石垣/法面の被害等。

0　1　2　3　4　5 km

凡例 ●建物被害①※1 ●建物被害②※2 ●道路被害 ●土砂移動 ●液状化被害① ※3 ●液状化被害② ※4 ●その他被害

※1建物被害①:災害後の衛星画像から著しい被害が確認される建物
※2建物被害②:災害後の衛星画像から被害が確認される建物または被害が確認されるものの屋根の経年劣化による誤判読の可能性もある箇所
※3液状化被害①:災害後の衛星画像から液状化の可能性が高いと判読される箇所
※4液状化被害②:災害後の衛星画像から液状化の可能性が確認されるものの他理由による地表面の変色の可能性もある箇所

PASCO
Surveying the Earth to Create the Future

拡大図:D2

衛星画像諸元　衛星名:PléiadesNeo衛星　空間分解能:30cm　撮影時刻:2026年8月1日11:07

判読は、衛星画像上で視認できる範囲で実施したもので、現地で確認したものではありません。また、すべての建物被害等を抽出したものではありません。
速報として被害の可能性を示すものであり、確定している被害ではないことをご理解の上、ご利用下さい。

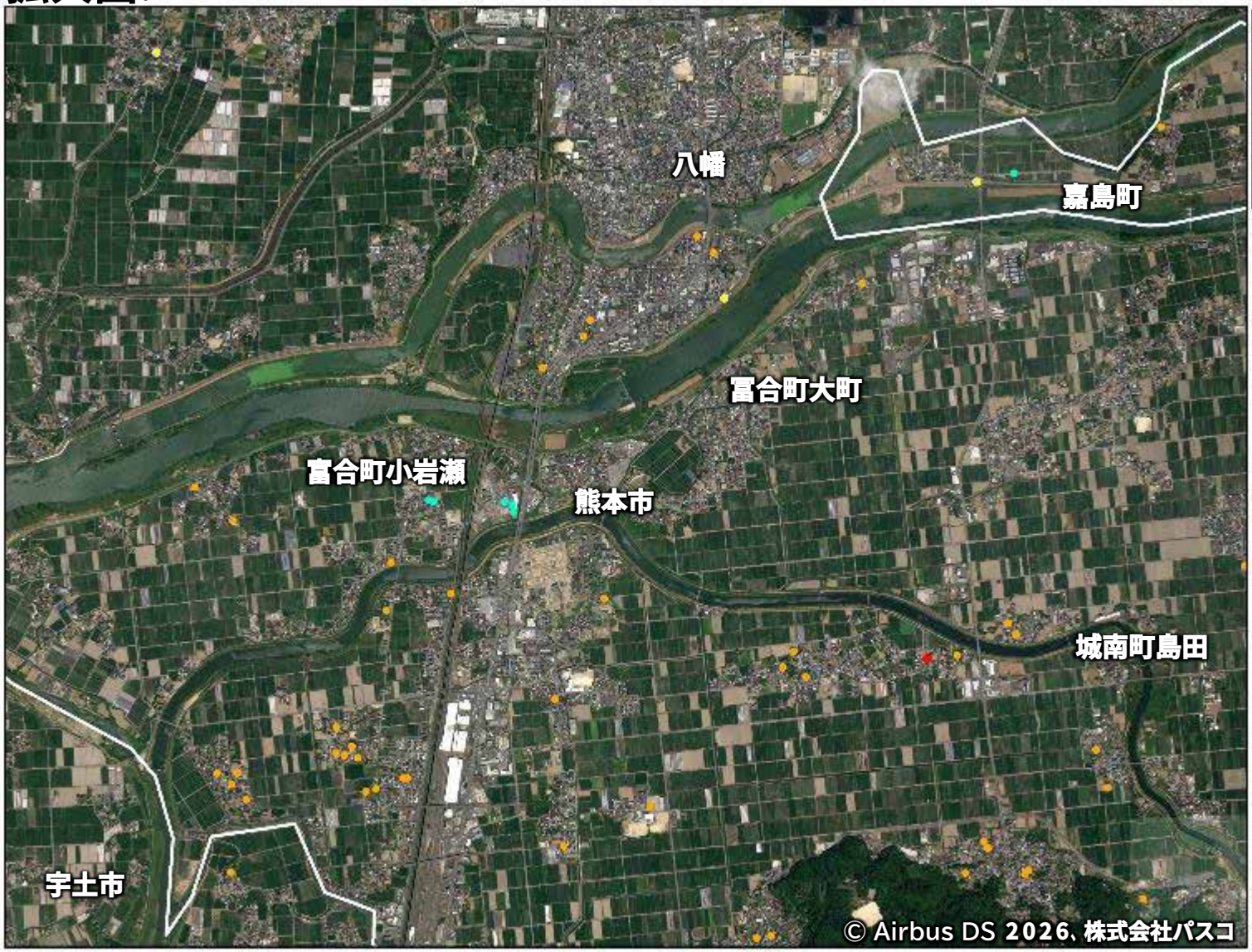

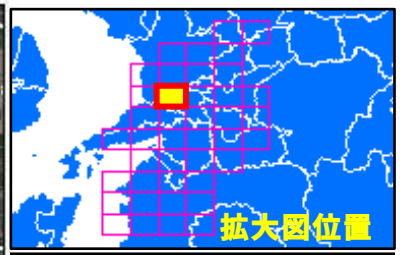

判読内容の説明

建物被害: 図中●●
建屋の損壊により屋根のテクスチャが大きく変化する箇所及び変色が見られる箇所。

道路被害: 図中●
道路に亀裂/破損が確認される箇所。

土砂移動: 図中●
(12に1箇所)
斜面において新たに土砂が出現。

液状化被害: 図中●●
周辺の地面と比べ変色が見られる道路及び土壌。

その他被害: 図中●
農地ひび割れ、石垣/法面の被害等。

0　1　2　3　4　5 km

凡例 ●建物被害①※1 ●建物被害②※2 ●道路被害 ●土砂移動 ●液状化被害①※3 ●液状化被害②※4 ●その他被害

※1建物被害①:災害後の衛星画像から著しい被害が確認される建物
※2建物被害②:災害後の衛星画像から被害が確認される建物または被害が確認されるものの屋根の経年劣化による誤判読の可能性もある箇所
※3液状化被害①:災害後の衛星画像から液状化の可能性が高いと判読される箇所
※4液状化被害②:災害後の衛星画像から液状化の可能性が確認されるものの他理由による地表面の変色の可能性もある箇所

PASCO
Surveying the Earth to Create the Future

拡大図:D３

衛星画像諸元　衛星名:PléiadesNeo衛星　空間分解能:30cm　撮影時刻:2026年8月1日11:07

判読は、衛星画像上で視認できる範囲で実施したもので、現地で確認したものではありません。また、すべての建物被害等を抽出したものではありません。
速報として被害の可能性を示すものであり、確定している被害ではないことをご理解の上、ご利用下さい。

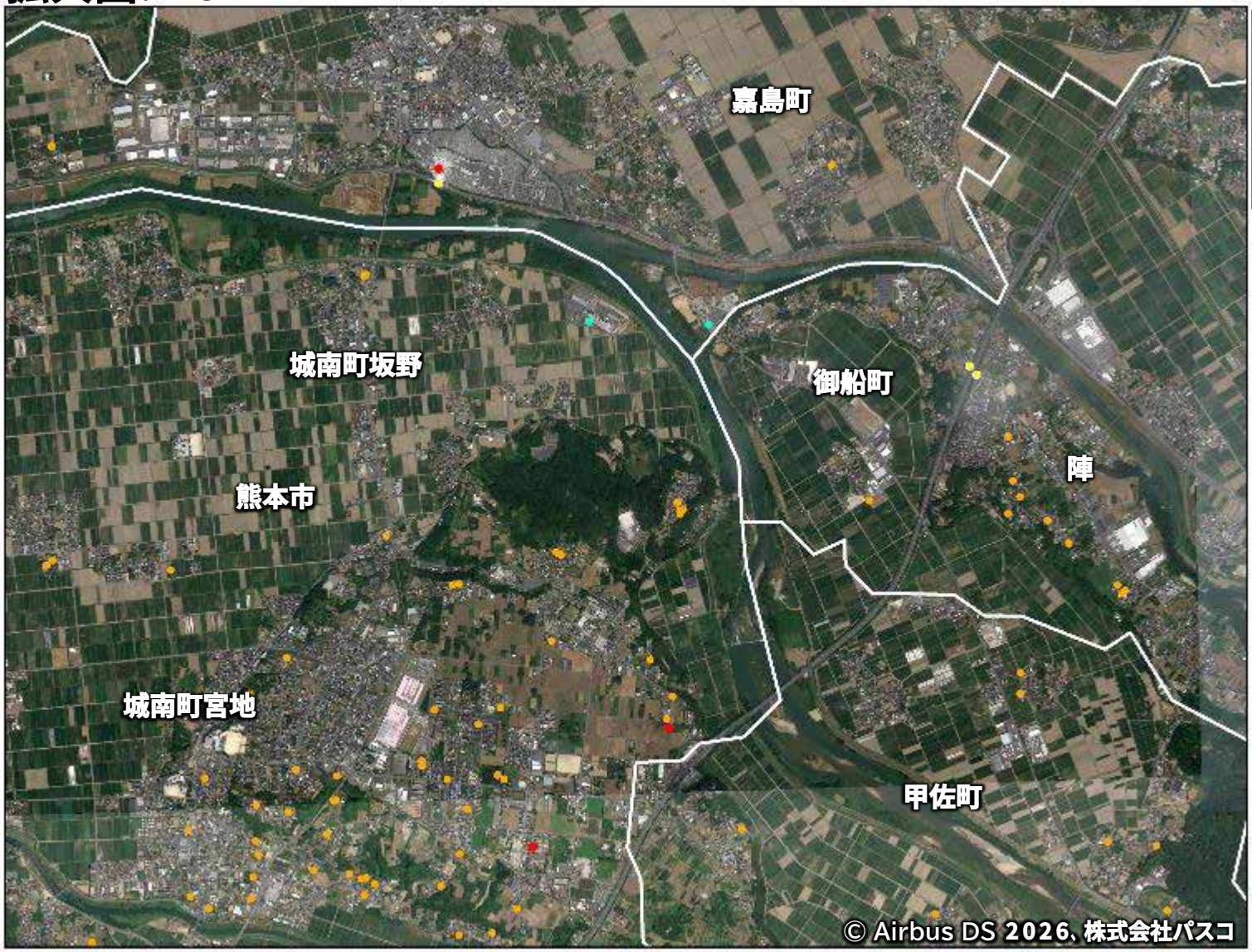

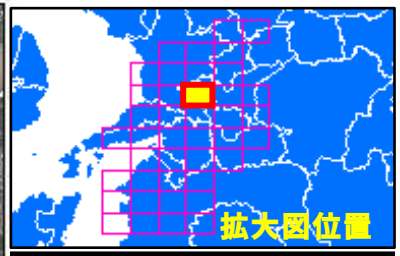

判読内容の説明

建物被害: 図中●●
建屋の損壊により屋根のテクスチャが大きく変化する箇所及び変色が見られる箇所。

道路被害: 図中●
道路に亀裂/破損が確認される箇所。

土砂移動: 図中●
(12に1箇所)
斜面において新たに土砂が出現。

液状化被害: 図中●●
周辺の地面と比べ変色が見られる道路及び土壌。

その他被害: 図中●
農地ひび割れ、石垣/法面の被害等。

0　1　2　3　4　5 km

凡例 ●建物被害①※1 ●建物被害②※2 ●道路被害 ●土砂移動 ●液状化被害①※3 ●液状化被害②※4 ●その他被害

※1建物被害①:災害後の衛星画像から著しい被害が確認される建物
※2建物被害②:災害後の衛星画像から被害が確認される建物または被害が確認されるものの屋根の経年劣化による誤判読の可能性もある箇所
※3液状化被害①:災害後の衛星画像から液状化の可能性が高いと判読される箇所
※4液状化被害②:災害後の衛星画像から液状化の可能性が確認されるものの他理由による地表面の変色の可能性もある箇所

PASCO
Surveying the Earth to Create the Future

拡大図:D４

衛星画像諸元　衛星名:PléiadesNeo衛星　空間分解能:30cm　撮影時刻:2026年8月1日11:07

判読は、衛星画像上で視認できる範囲で実施したもので、現地で確認したものではありません。また、すべての建物被害等を抽出したものではありません。
速報として被害の可能性を示すものであり、確定している被害ではないことをご理解の上、ご利用下さい。

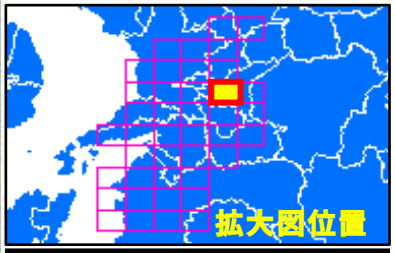

判読内容の説明

建物被害: 図中●●
建屋の損壊により屋根のテクスチャが大きく変化する箇所及び変色が見られる箇所。

道路被害: 図中●
道路に亀裂/破損が確認される箇所。

土砂移動: 図中●
(12に1箇所)
斜面において新たに土砂が出現。

液状化被害: 図中●●
周辺の地面と比べ変色が見られる道路及び土壌。

その他被害: 図中●
農地ひび割れ、石垣/法面の被害等。

0　1　2　3　4　5 km

凡例 ●建物被害①※1 ●建物被害②※2 ●道路被害 ●土砂移動 ●液状化被害①※3 ●液状化被害②※4 ●その他被害

※1建物被害①:災害後の衛星画像から著しい被害が確認される建物
※2建物被害②:災害後の衛星画像から被害が確認される建物または被害が確認されるものの屋根の経年劣化による誤判読の可能性もある箇所
※3液状化被害①:災害後の衛星画像から液状化の可能性が高いと判読される箇所
※4液状化被害②:災害後の衛星画像から液状化の可能性が確認されるものの他理由による地表面の変色の可能性もある箇所

PASCO
Surveying the Earth to Create the Future

拡大図:D５

衛星画像諸元　衛星名:PléiadesNeo衛星　空間分解能:30cm　撮影時刻:2026年8月1日11:07

判読は、衛星画像上で視認できる範囲で実施したもので、現地で確認したものではありません。また、すべての建物被害等を抽出したものではありません。速報として被害の可能性を示すものであり、確定している被害ではないことをご理解の上、ご利用下さい。

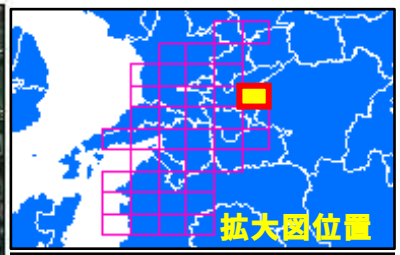

判読内容の説明

建物被害: 図中●●
建屋の損壊により屋根のテクスチャが大きく変化する箇所及び変色が見られる箇所。

道路被害: 図中●
道路に亀裂/破損が確認される箇所。

土砂移動: 図中●
(12に1箇所)
斜面において新たに土砂が出現。

液状化被害: 図中●●
周辺の地面と比べ変色が見られる道路及び土壌。

その他被害: 図中●
農地ひび割れ、石垣/法面の被害等。

0　1　2　3　4　5 km

凡例 ●建物被害①※1　●建物被害②※2　●道路被害　●土砂移動　●液状化被害①※3　●液状化被害②※4　●その他被害

※1建物被害①:災害後の衛星画像から著しい被害が確認される建物
※2建物被害②:災害後の衛星画像から被害が確認される建物または被害が確認されるものの屋根の経年劣化による誤判読の可能性もある箇所
※3液状化被害①:災害後の衛星画像から液状化の可能性が高いと判読される箇所
※4液状化被害②:災害後の衛星画像から液状化の可能性が確認されるものの他理由による地表面の変色の可能性もある箇所

PASCO
Surveying the Earth to Create the Future

拡大図:E1

衛星画像諸元　衛星名:PléiadesNeo衛星　空間分解能:30cm　撮影時刻:2026年8月1日11:07

判読は、衛星画像上で視認できる範囲で実施したもので、現地で確認したものではありません。また、すべての建物被害等を抽出したものではありません。
速報として被害の可能性を示すものであり、確定している被害ではないことをご理解の上、ご利用下さい。

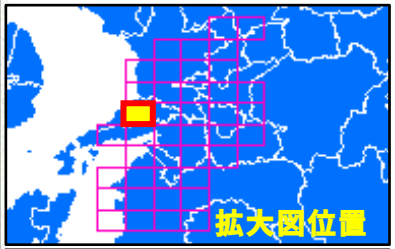

判読内容の説明

建物被害: 図中●●
建屋の損壊により屋根のテクスチャが大きく変化する箇所及び変色が見られる箇所。

道路被害: 図中●
道路に亀裂/破損が確認される箇所。

土砂移動: 図中●
(12に1箇所)
斜面において新たに土砂が出現。

液状化被害: 図中●●
周辺の地面と比べ変色が見られる道路及び土壌。

その他被害: 図中●
農地ひび割れ、石垣/法面の被害等。

0　1　2　3　4　5 km

凡例 ●建物被害①※1　●建物被害②※2　●道路被害　●土砂移動　●液状化被害①※3　●液状化被害②※4　●その他被害

※1建物被害①:災害後の衛星画像から著しい被害が確認される建物
※2建物被害②:災害後の衛星画像から被害が確認される建物または被害が確認されるものの屋根の経年劣化による誤判読の可能性もある箇所
※3液状化被害①:災害後の衛星画像から液状化の可能性が高いと判読される箇所
※4液状化被害②:災害後の衛星画像から液状化の可能性が確認されるものの他理由による地表面の変色の可能性もある箇所

PASCO
Surveying the Earth to Create the Future

拡大図:E2

衛星画像諸元　衛星名:PléiadesNeo衛星　空間分解能:30cm　撮影時刻:2026年8月1日11:07

判読は、衛星画像上で視認できる範囲で実施したもので、現地で確認したものではありません。また、すべての建物被害等を抽出したものではありません。
速報として被害の可能性を示すものであり、確定している被害ではないことをご理解の上、ご利用下さい。

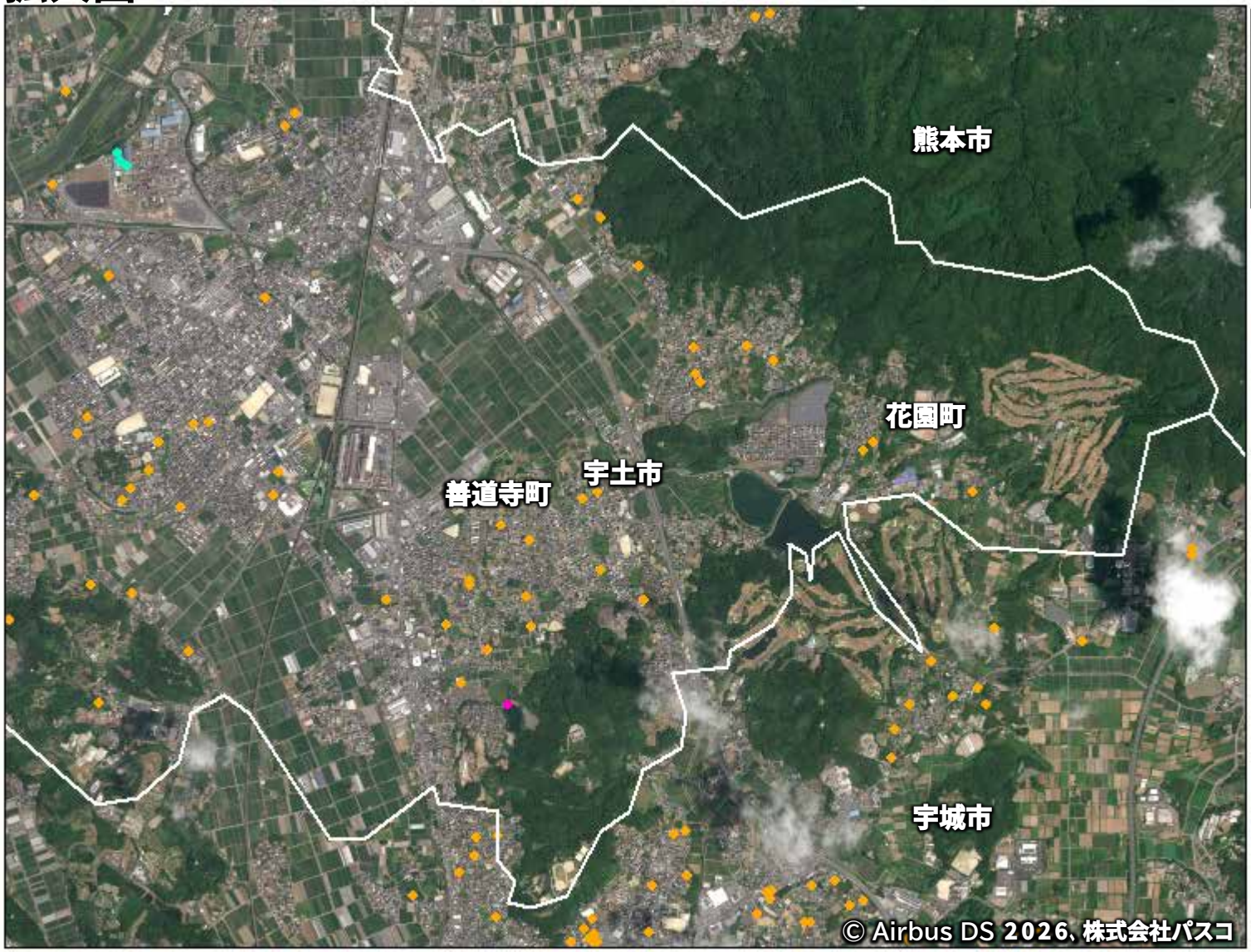

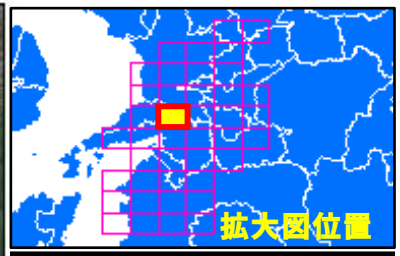

判読内容の説明

建物被害: 図中●●
建屋の損壊により屋根のテクスチャが大きく変化する箇所及び変色が見られる箇所。

道路被害: 図中●
道路に亀裂/破損が確認される箇所。

土砂移動: 図中●
(12に1箇所)
斜面において新たに土砂が出現。

液状化被害: 図中●●
周辺の地面と比べ変色が見られる道路及び土壌。

その他被害: 図中●
農地ひび割れ、石垣/法面の被害等。

0　1　2　3　4　5 km

凡例 ●建物被害①※1 ●建物被害②※2 ●道路被害 ●土砂移動 ●液状化被害① ※3 ●液状化被害② ※4 ●その他被害

※1建物被害①:災害後の衛星画像から著しい被害が確認される建物
※2建物被害②:災害後の衛星画像から被害が確認される建物または被害が確認されるものの屋根の経年劣化による誤判読の可能性もある箇所
※3液状化被害①:災害後の衛星画像から液状化の可能性が高いと判読される箇所
※4液状化被害②:災害後の衛星画像から液状化の可能性が確認されるものの他理由による地表面の変色の可能性もある箇所

PASCO
Surveying the Earth to Create the Future

拡大図:E３

衛星画像諸元　衛星名:PléiadesNeo衛星　空間分解能:３０cm　撮影時刻:２０２６年８月１日11:07

判読は、衛星画像上で視認できる範囲で実施したもので、現地で確認したものではありません。また、すべての建物被害等を抽出したものではありません。
速報として被害の可能性を示すものであり、確定している被害ではないことをご理解の上、ご利用下さい。

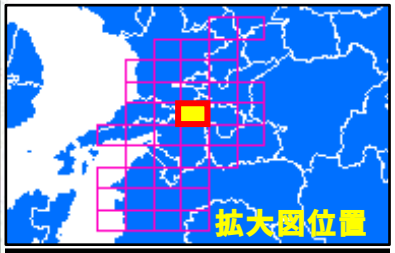

判読内容の説明

建物被害: 図中●●
建屋の損壊により屋根のテクスチャが大きく変化する箇所及び変色が見られる箇所。

道路被害: 図中●
道路に亀裂/破損が確認される箇所。

土砂移動: 図中●
(12に1箇所)
斜面において新たに土砂が出現。

液状化被害: 図中●●
周辺の地面と比べ変色が見られる道路及び土壌。

その他被害: 図中●
農地ひび割れ、石垣/法面の被害等。

0　1　2　3　4　5 km

凡例 ●建物被害①※1 ●建物被害②※2 ●道路被害 ●土砂移動 ●液状化被害①※3 ●液状化被害②※4 ●その他被害

※1建物被害①:災害後の衛星画像から著しい被害が確認される建物
※2建物被害②:災害後の衛星画像から被害が確認される建物または被害が確認されるものの屋根の経年劣化による誤判読の可能性もある箇所
※3液状化被害①:災害後の衛星画像から液状化の可能性が高いと判読される箇所
※4液状化被害②:災害後の衛星画像から液状化の可能性が確認されるものの他理由による地表面の変色の可能性もある箇所

PASCO
Surveying the Earth to Create the Future

拡大図:E４

衛星画像諸元　衛星名:PléiadesNeo衛星　空間分解能:30cm　撮影時刻:2026年8月1日11:07

判読は、衛星画像上で視認できる範囲で実施したもので、現地で確認したものではありません。また、すべての建物被害等を抽出したものではありません。
速報として被害の可能性を示すものであり、確定している被害ではないことをご理解の上、ご利用下さい。

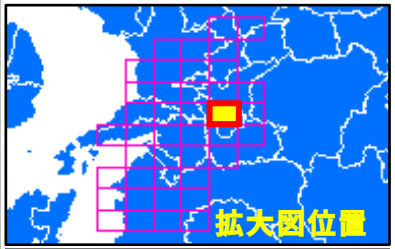

判読内容の説明

建物被害: 図中●●
建屋の損壊により屋根のテクスチャが大きく変化する箇所及び変色が見られる箇所。

道路被害: 図中●
道路に亀裂/破損が確認される箇所。

土砂移動: 図中●
(12に1箇所)
斜面において新たに土砂が出現。

液状化被害: 図中●●
周辺の地面と比べ変色が見られる道路及び土壌。

その他被害: 図中●
農地ひび割れ、石垣/法面の被害等。

0　1　2　3　4　5 km

凡例 ●建物被害①※1 ●建物被害②※2 ●道路被害 ●土砂移動 ●液状化被害①※3 ●液状化被害②※4 ●その他被害

※1建物被害①:災害後の衛星画像から著しい被害が確認される建物
※2建物被害②:災害後の衛星画像から被害が確認される建物または被害が確認されるものの屋根の経年劣化による誤判読の可能性もある箇所
※3液状化被害①:災害後の衛星画像から液状化の可能性が高いと判読される箇所
※4液状化被害②:災害後の衛星画像から液状化の可能性が確認されるものの他理由による地表面の変色の可能性もある箇所

PASCO
Surveying the Earth to Create the Future

拡大図:E５

衛星画像諸元　衛星名:PléiadesNeo衛星　空間分解能:30cm　撮影時刻:2026年8月1日11:07

判読は、衛星画像上で視認できる範囲で実施したもので、現地で確認したものではありません。また、すべての建物被害等を抽出したものではありません。
速報として被害の可能性を示すものであり、確定している被害ではないことをご理解の上、ご利用下さい。

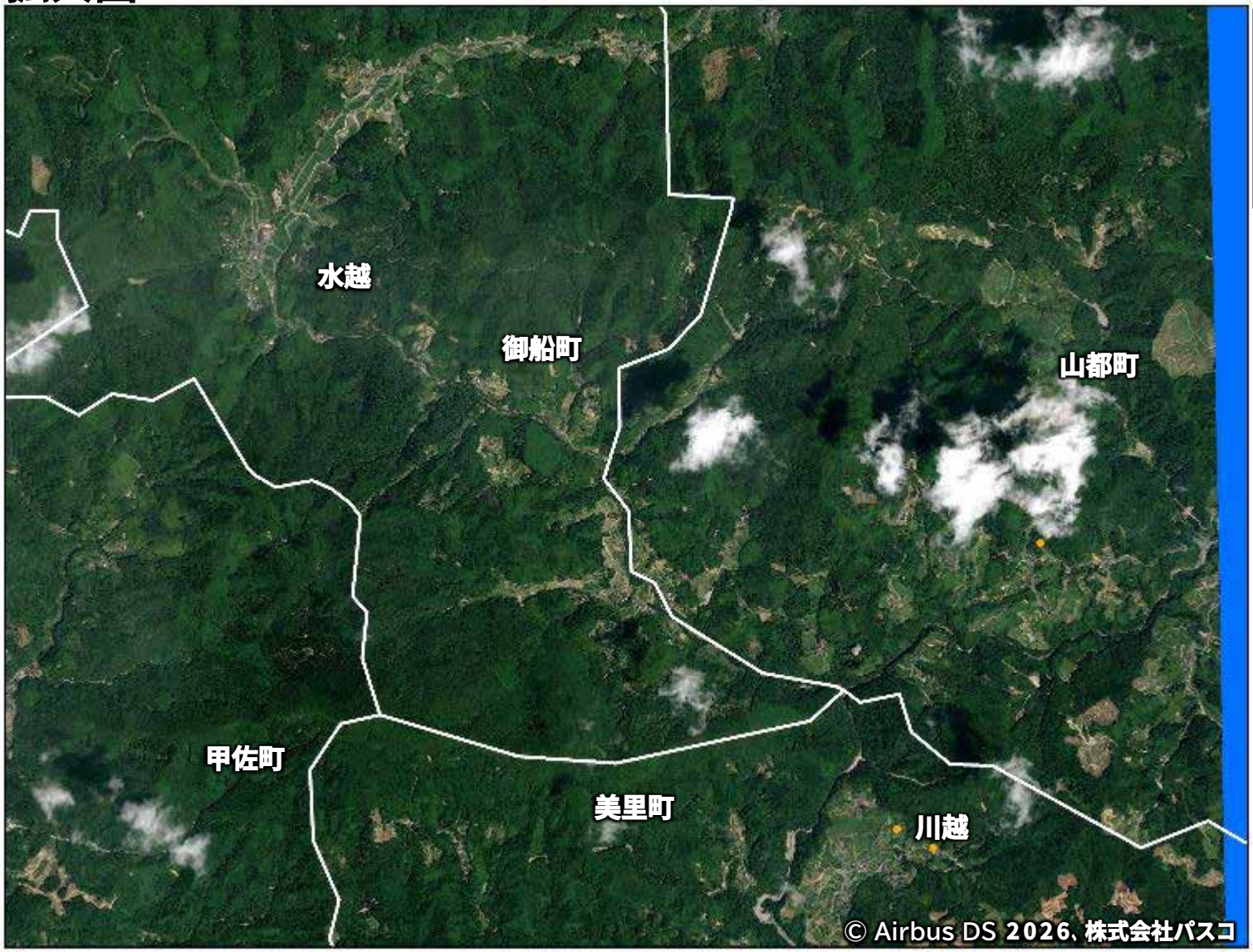

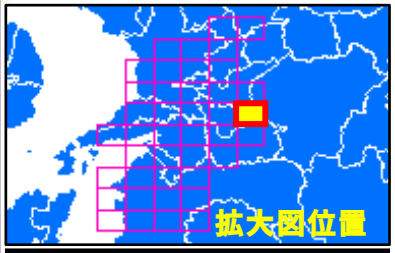

判読内容の説明

建物被害: 図中●●
建屋の損壊により屋根のテクスチャが大きく変化する箇所及び変色が見られる箇所。

道路被害: 図中●
道路に亀裂/破損が確認される箇所。

土砂移動: 図中●
(12に1箇所)
斜面において新たに土砂が出現。

液状化被害: 図中●●
周辺の地面と比べ変色が見られる道路及び土壌。

その他被害: 図中●
農地ひび割れ、石垣/法面の被害等。

0　1　2　3　4　5 km

凡例 ●建物被害①※1 ●建物被害②※2 ●道路被害 ●土砂移動 ●液状化被害①※3 ●液状化被害②※4 ●その他被害

※1建物被害①:災害後の衛星画像から著しい被害が確認される建物
※2建物被害②:災害後の衛星画像から被害が確認される建物または被害が確認されるものの屋根の経年劣化による誤判読の可能性もある箇所
※3液状化被害①:災害後の衛星画像から液状化の可能性が高いと判読される箇所
※4液状化被害②:災害後の衛星画像から液状化の可能性が確認されるものの他理由による地表面の変色の可能性もある箇所

PASCO
Surveying the Earth to Create the Future

拡大図:F0

衛星画像諸元　衛星名:PléiadesNeo衛星　空間分解能:30cm　撮影時刻:2026年8月1日11:07

判読は、衛星画像上で視認できる範囲で実施したもので、現地で確認したものではありません。また、すべての建物被害等を抽出したものではありません。
速報として被害の可能性を示すものであり、確定している被害ではないことをご理解の上、ご利用下さい。

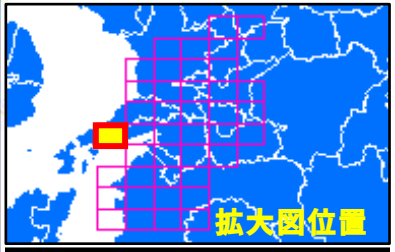

判読内容の説明

建物被害: 図中●●
建屋の損壊により屋根のテクスチャが大きく変化する箇所及び変色が見られる箇所。

道路被害: 図中●
道路に亀裂/破損が確認される箇所。

土砂移動: 図中●
(12に1箇所)
斜面において新たに土砂が出現。

液状化被害: 図中●●
周辺の地面と比べ変色が見られる道路及び土壌。

その他被害: 図中●
農地ひび割れ、石垣/法面の被害等。

0　1　2　3　4　5 km

凡例 ●建物被害①※1 ●建物被害②※2 ●道路被害 ●土砂移動 ●液状化被害①※3 ●液状化被害②※4 ●その他被害

※1建物被害①:災害後の衛星画像から著しい被害が確認される建物
※2建物被害②:災害後の衛星画像から被害が確認される建物または被害が確認されるものの屋根の経年劣化による誤判読の可能性もある箇所
※3液状化被害①:災害後の衛星画像から液状化の可能性が高いと判読される箇所
※4液状化被害②:災害後の衛星画像から液状化の可能性が確認されるものの他理由による地表面の変色の可能性もある箇所

PASCO
Surveying the Earth to Create the Future

拡大図:F1

衛星画像諸元　衛星名:PléiadesNeo衛星　空間分解能:30cm　撮影時刻:2026年8月1日11:07

判読は、衛星画像上で視認できる範囲で実施したもので、現地で確認したものではありません。また、すべての建物被害等を抽出したものではありません。
速報として被害の可能性を示すものであり、確定している被害ではないことをご理解の上、ご利用下さい。

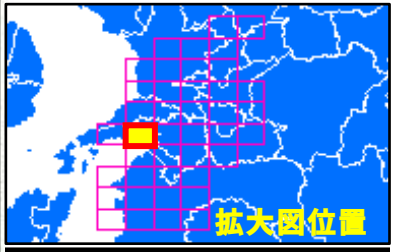

判読内容の説明

建物被害: 図中●●
建屋の損壊により屋根のテクスチャが大きく変化する箇所及び変色が見られる箇所。

道路被害: 図中●
道路に亀裂/破損が確認される箇所。

土砂移動: 図中●
(12に1箇所)
斜面において新たに土砂が出現。

液状化被害: 図中●●
周辺の地面と比べ変色が見られる道路及び土壌。

その他被害: 図中●
農地ひび割れ、石垣/法面の被害等。

0　1　2　3　4　5 km

凡例 ●建物被害①※1 ●建物被害②※2 ●道路被害 ●土砂移動 ●液状化被害①※3 ●液状化被害②※4 ●その他被害

※1建物被害①:災害後の衛星画像から著しい被害が確認される建物
※2建物被害②:災害後の衛星画像から被害が確認される建物または被害が確認されるものの屋根の経年劣化による誤判読の可能性もある箇所
※3液状化被害①:災害後の衛星画像から液状化の可能性が高いと判読される箇所
※4液状化被害②:災害後の衛星画像から液状化の可能性が確認されるものの他理由による地表面の変色の可能性もある箇所

PASCO
Surveying the Earth to Create the Future

拡大図:F2

衛星画像諸元　衛星名:PléiadesNeo衛星　空間分解能:30cm　撮影時刻:2026年8月1日11:07

判読は、衛星画像上で視認できる範囲で実施したもので、現地で確認したものではありません。また、すべての建物被害等を抽出したものではありません。
速報として被害の可能性を示すものであり、確定している被害ではないことをご理解の上、ご利用下さい。

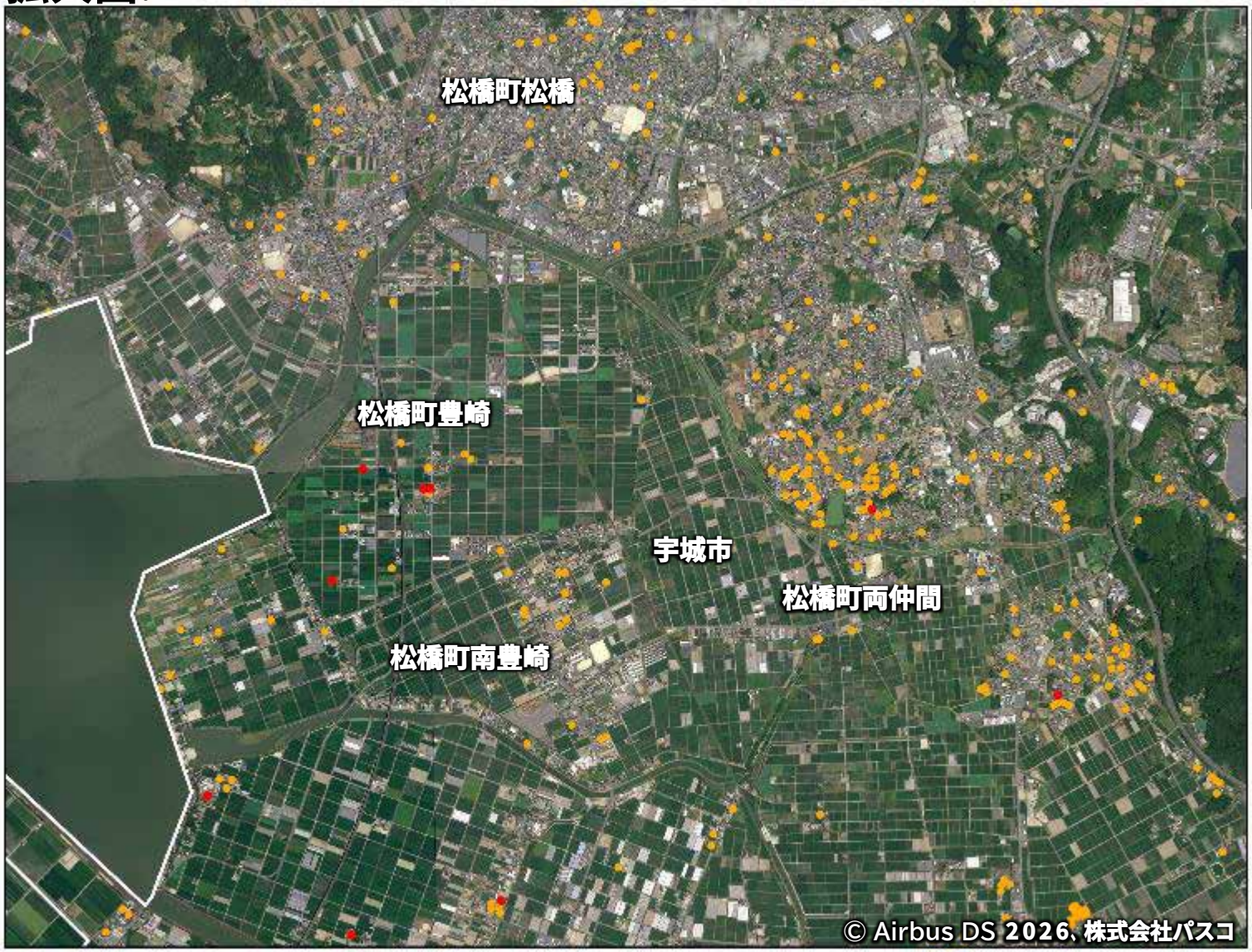

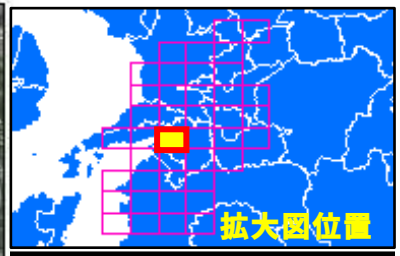

判読内容の説明

建物被害: 図中●●
建屋の損壊により屋根のテクスチャが大きく変化する箇所及び変色が見られる箇所。

道路被害: 図中●
道路に亀裂/破損が確認される箇所。

土砂移動: 図中●
(12に1箇所)
斜面において新たに土砂が出現。

液状化被害: 図中●●
周辺の地面と比べ変色が見られる道路及び土壌。

その他被害: 図中●
農地ひび割れ、石垣/法面の被害等。

0　1　2　3　4　5 km

凡例 ●建物被害①※1 ●建物被害②※2 ●道路被害 ●土砂移動 ●液状化被害①※3 ●液状化被害②※4 ●その他被害

※1建物被害①:災害後の衛星画像から著しい被害が確認される建物
※2建物被害②:災害後の衛星画像から被害が確認される建物または被害が確認されるものの屋根の経年劣化による誤判読の可能性もある箇所
※3液状化被害①:災害後の衛星画像から液状化の可能性が高いと判読される箇所
※4液状化被害②:災害後の衛星画像から液状化の可能性が確認されるものの他理由による地表面の変色の可能性もある箇所

PASCO
Surveying the Earth to Create the Future

拡大図:F３

衛星画像諸元　衛星名:PléiadesNeo衛星　空間分解能:３０cm　撮影時刻:２０２６年８月１日11:07

判読は、衛星画像上で視認できる範囲で実施したもので、現地で確認したものではありません。また、すべての建物被害等を抽出したものではありません。
速報として被害の可能性を示すものであり、確定している被害ではないことをご理解の上、ご利用下さい。

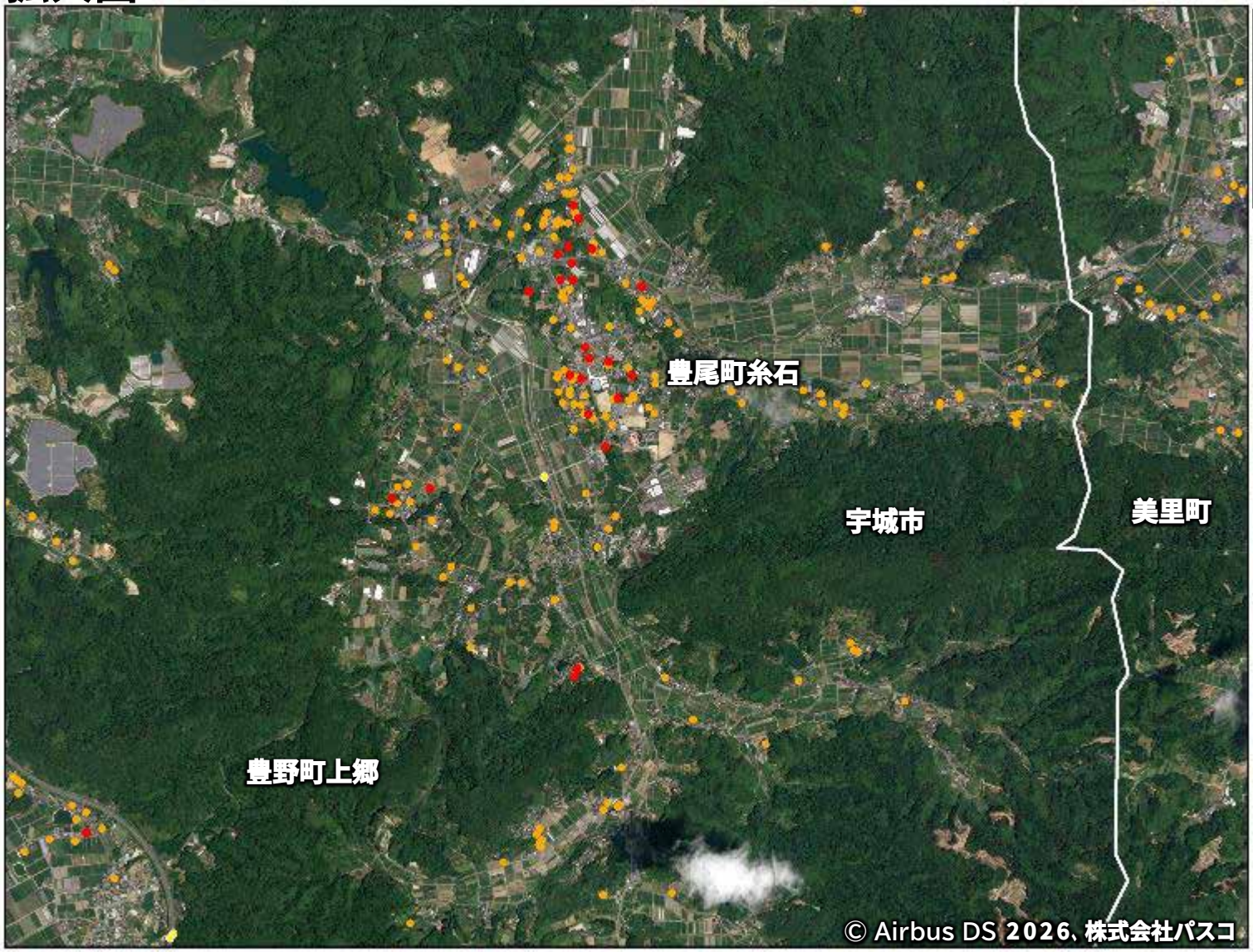

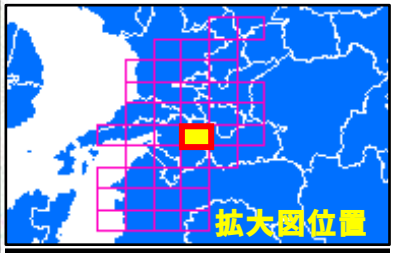

判読内容の説明

建物被害: 図中●●
建屋の損壊により屋根のテクスチャが大きく変化する箇所及び変色が見られる箇所。

道路被害: 図中●
道路に亀裂/破損が確認される箇所。

土砂移動: 図中●
(12に1箇所)
斜面において新たに土砂が出現。

液状化被害: 図中●●
周辺の地面と比べ変色が見られる道路及び土壌。

その他被害: 図中●
農地ひび割れ、石垣/法面の被害等。

0　1　2　3　4　5 km

凡例 ●建物被害①※1 ●建物被害②※2 ●道路被害 ●土砂移動 ●液状化被害① ※3 ●液状化被害② ※4 ●その他被害

※1建物被害①:災害後の衛星画像から著しい被害が確認される建物
※2建物被害②:災害後の衛星画像から被害が確認される建物または被害が確認されるものの屋根の経年劣化による誤判読の可能性もある箇所
※3液状化被害①:災害後の衛星画像から液状化の可能性が高いと判読される箇所
※4液状化被害②:災害後の衛星画像から液状化の可能性が確認されるものの他理由による地表面の変色の可能性もある箇所

PASCO
Surveying the Earth to Create the Future

拡大図:F4

衛星画像諸元　衛星名:PléiadesNeo衛星　空間分解能:30cm　撮影時刻:2026年8月1日11:07

判読は、衛星画像上で視認できる範囲で実施したもので、現地で確認したものではありません。また、すべての建物被害等を抽出したものではありません。
速報として被害の可能性を示すものであり、確定している被害ではないことをご理解の上、ご利用下さい。

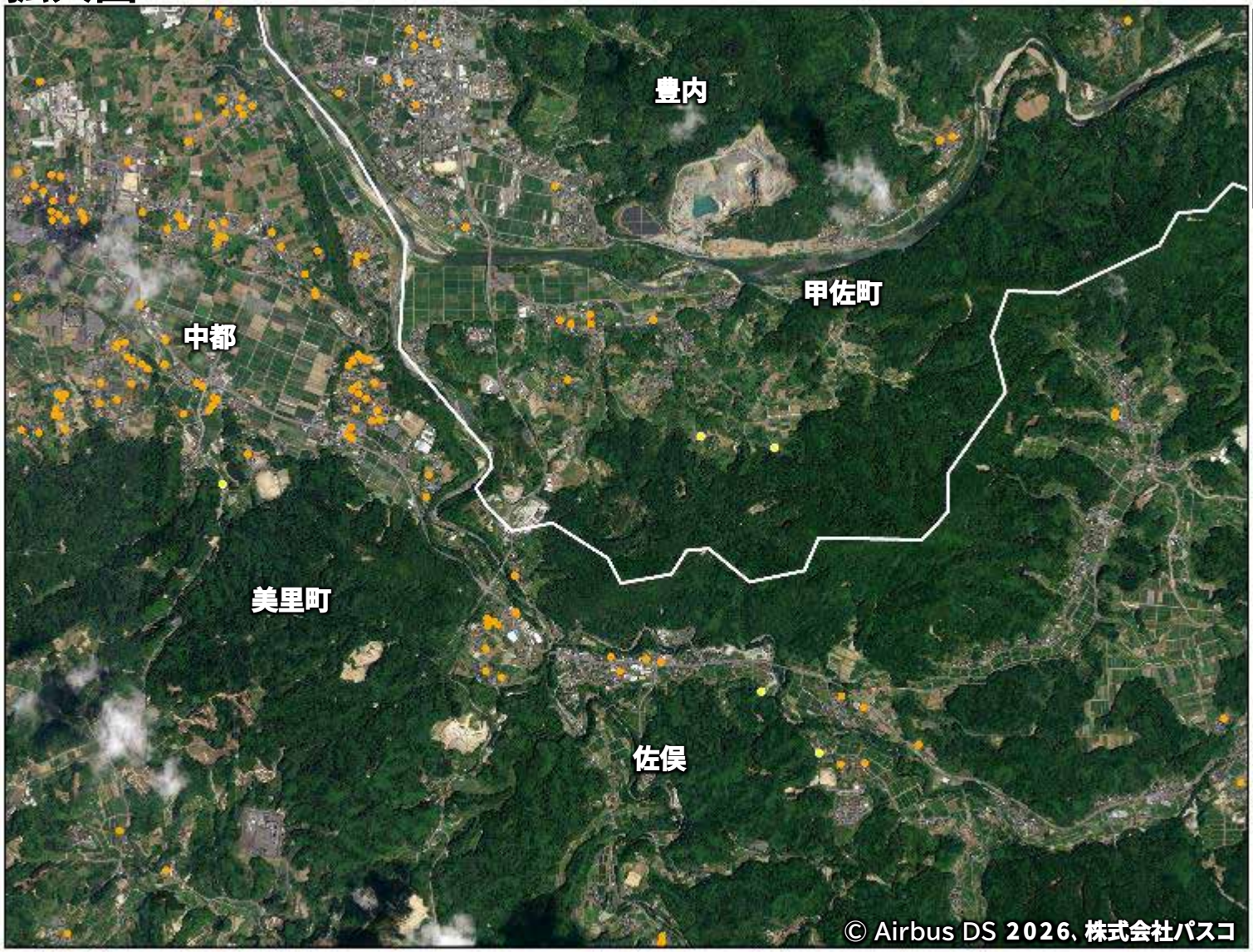

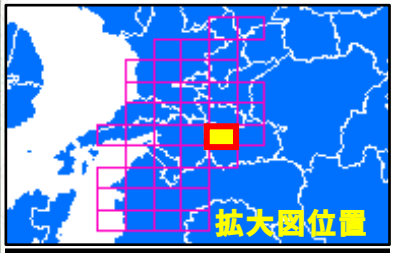

判読内容の説明

建物被害: 図中●●
建屋の損壊により屋根のテクスチャが大きく変化する箇所及び変色が見られる箇所。

道路被害: 図中●
道路に亀裂/破損が確認される箇所。

土砂移動: 図中●
(12に1箇所)
斜面において新たに土砂が出現。

液状化被害: 図中●●
周辺の地面と比べ変色が見られる道路及び土壌。

その他被害: 図中●
農地ひび割れ、石垣/法面の被害等。

0　1　2　3　4　5 km

凡例 ●建物被害①※1 ●建物被害②※2 ●道路被害 ●土砂移動 ●液状化被害①※3 ●液状化被害②※4 ●その他被害

※1建物被害①:災害後の衛星画像から著しい被害が確認される建物
※2建物被害②:災害後の衛星画像から被害が確認される建物または被害が確認されるものの屋根の経年劣化による誤判読の可能性もある箇所
※3液状化被害①:災害後の衛星画像から液状化の可能性が高いと判読される箇所
※4液状化被害②:災害後の衛星画像から液状化の可能性が確認されるものの他理由による地表面の変色の可能性もある箇所

PASCO
Surveying the Earth to Create the Future

拡大図:F5

衛星画像諸元　衛星名:PléiadesNeo衛星　空間分解能:30cm　撮影時刻:2026年8月1日11:07

判読は、衛星画像上で視認できる範囲で実施したもので、現地で確認したものではありません。また、すべての建物被害等を抽出したものではありません。
速報として被害の可能性を示すものであり、確定している被害ではないことをご理解の上、ご利用下さい。

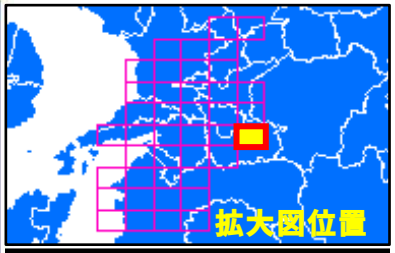

判読内容の説明

建物被害: 図中●●
建屋の損壊により屋根のテクスチャが大きく変化する箇所及び変色が見られる箇所。

道路被害: 図中●
道路に亀裂/破損が確認される箇所。

土砂移動: 図中●
(12に1箇所)
斜面において新たに土砂が出現。

液状化被害: 図中●●
周辺の地面と比べ変色が見られる道路及び土壌。

その他被害: 図中●
農地ひび割れ、石垣/法面の被害等。

0　1　2　3　4　5 km

凡例 ●建物被害①※1 ●建物被害②※2 ●道路被害 ●土砂移動 ●液状化被害① ※3 ●液状化被害② ※4 ●その他被害

※1建物被害①:災害後の衛星画像から著しい被害が確認される建物
※2建物被害②:災害後の衛星画像から被害が確認される建物または被害が確認されるものの屋根の経年劣化による誤判読の可能性もある箇所
※3液状化被害①:災害後の衛星画像から液状化の可能性が高いと判読される箇所
※4液状化被害②:災害後の衛星画像から液状化の可能性が確認されるものの他理由による地表面の変色の可能性もある箇所

PASCO
Surveying the Earth to Create the Future

拡大図:G1

衛星画像諸元　衛星名:PléiadesNeo衛星　空間分解能:30cm　撮影時刻:2026年8月1日11:07

判読は、衛星画像上で視認できる範囲で実施したもので、現地で確認したものではありません。また、すべての建物被害等を抽出したものではありません。
速報として被害の可能性を示すものであり、確定している被害ではないことをご理解の上、ご利用下さい。

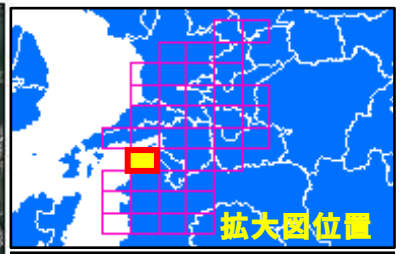

判読内容の説明

建物被害: 図中●●
建屋の損壊により屋根のテクスチャが大きく変化する箇所及び変色が見られる箇所。

道路被害: 図中●
道路に亀裂/破損が確認される箇所。

土砂移動: 図中●
(12に1箇所)
斜面において新たに土砂が出現。

液状化被害: 図中●●
周辺の地面と比べ変色が見られる道路及び土壌。

その他被害: 図中●
農地ひび割れ、石垣/法面の被害等。

0　1　2　3　4　5 km

凡例 ●建物被害①※1 ●建物被害②※2 ●道路被害 ●土砂移動 ●液状化被害①※3 ●液状化被害②※4 ●その他被害

※1建物被害①:災害後の衛星画像から著しい被害が確認される建物
※2建物被害②:災害後の衛星画像から被害が確認される建物または被害が確認されるものの屋根の経年劣化による誤判読の可能性もある箇所
※3液状化被害①:災害後の衛星画像から液状化の可能性が高いと判読される箇所
※4液状化被害②:災害後の衛星画像から液状化の可能性が確認されるものの他理由による地表面の変色の可能性もある箇所

PASCO
Surveying the Earth to Create the Future

拡大図:G２

衛星画像諸元　衛星名:PléiadesNeo衛星　空間分解能:30cm　撮影時刻:2026年8月1日11:07

判読は、衛星画像上で視認できる範囲で実施したもので、現地で確認したものではありません。また、すべての建物被害等を抽出したものではありません。
速報として被害の可能性を示すものであり、確定している被害ではないことをご理解の上、ご利用下さい。

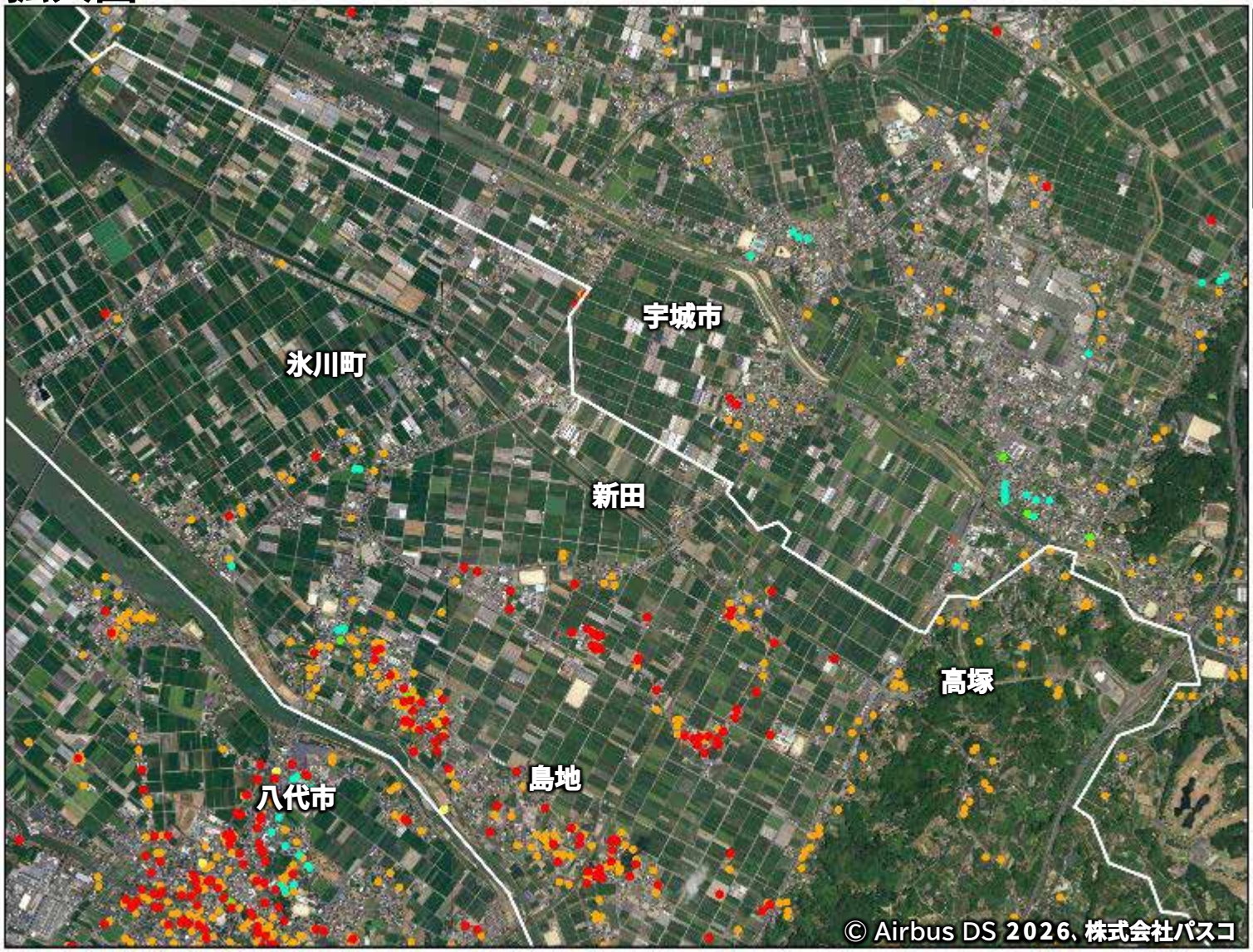

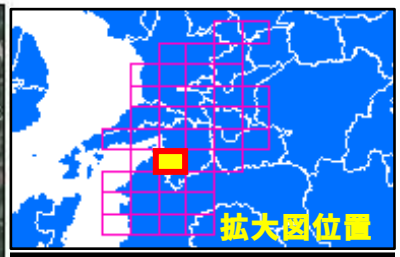

判読内容の説明

建物被害: 図中●●
建屋の損壊により屋根のテクスチャが大きく変化する箇所及び変色が見られる箇所。

道路被害: 図中●
道路に亀裂/破損が確認される箇所。

土砂移動: 図中●
(12に1箇所)
斜面において新たに土砂が出現。

液状化被害: 図中●●
周辺の地面と比べ変色が見られる道路及び土壌。

その他被害: 図中●
農地ひび割れ、石垣/法面の被害等。

0　1　2　3　4　5 km

凡例 ●建物被害①※1 ●建物被害②※2 ●道路被害 ●土砂移動 ●液状化被害①※3 ●液状化被害②※4 ●その他被害

※1建物被害①:災害後の衛星画像から著しい被害が確認される建物
※2建物被害②:災害後の衛星画像から被害が確認される建物または被害が確認されるものの屋根の経年劣化による誤判読の可能性もある箇所
※3液状化被害①:災害後の衛星画像から液状化の可能性が高いと判読される箇所
※4液状化被害②:災害後の衛星画像から液状化の可能性が確認されるものの他理由による地表面の変色の可能性もある箇所

PASCO
Surveying the Earth to Create the Future

拡大図:G３

衛星画像諸元　衛星名:PléiadesNeo衛星　空間分解能:30cm　撮影時刻:2026年8月1日

判読は、衛星画像上で視認できる範囲で実施したもので、現地で確認したものではありません。また、すべての建物被害等を抽出したものではありません。
速報として被害の可能性を示すものであり、確定している被害ではないことをご理解の上、ご利用下さい。

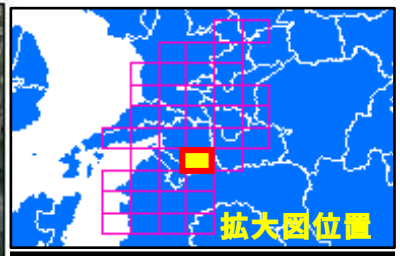

判読内容の説明

建物被害: 図中●●
建屋の損壊により屋根のテクスチャが大きく変化する箇所及び変色が見られる箇所。

道路被害: 図中●
道路に亀裂/破損が確認される箇所。

土砂移動: 図中●
(12に1箇所)
斜面において新たに土砂が出現。

液状化被害: 図中●●
周辺の地面と比べ変色が見られる道路及び土壌。

その他被害: 図中●
農地ひび割れ、石垣/法面の被害等。

0　1　2　3　4　5 km

凡例 ●建物被害①※1 ●建物被害②※2 ●道路被害 ●土砂移動 ●液状化被害①※3 ●液状化被害②※4 ●その他被害

※1建物被害①:災害後の衛星画像から著しい被害が確認される建物
※2建物被害②:災害後の衛星画像から被害が確認される建物または被害が確認されるものの屋根の経年劣化による誤判読の可能性もある箇所
※3液状化被害①:災害後の衛星画像から液状化の可能性が高いと判読される箇所
※4液状化被害②:災害後の衛星画像から液状化の可能性が確認されるものの他理由による地表面の変色の可能性もある箇所

PASCO
Surveying the Earth to Create the Future

拡大図:G４

衛星画像諸元　衛星名:PléiadesNeo衛星　空間分解能:３０cm　撮影時刻:２０２６年８月１日11:07

判読は、衛星画像上で視認できる範囲で実施したもので、現地で確認したものではありません。また、すべての建物被害等を抽出したものではありません。速報として被害の可能性を示すものであり、確定している被害ではないことをご理解の上、ご利用下さい。

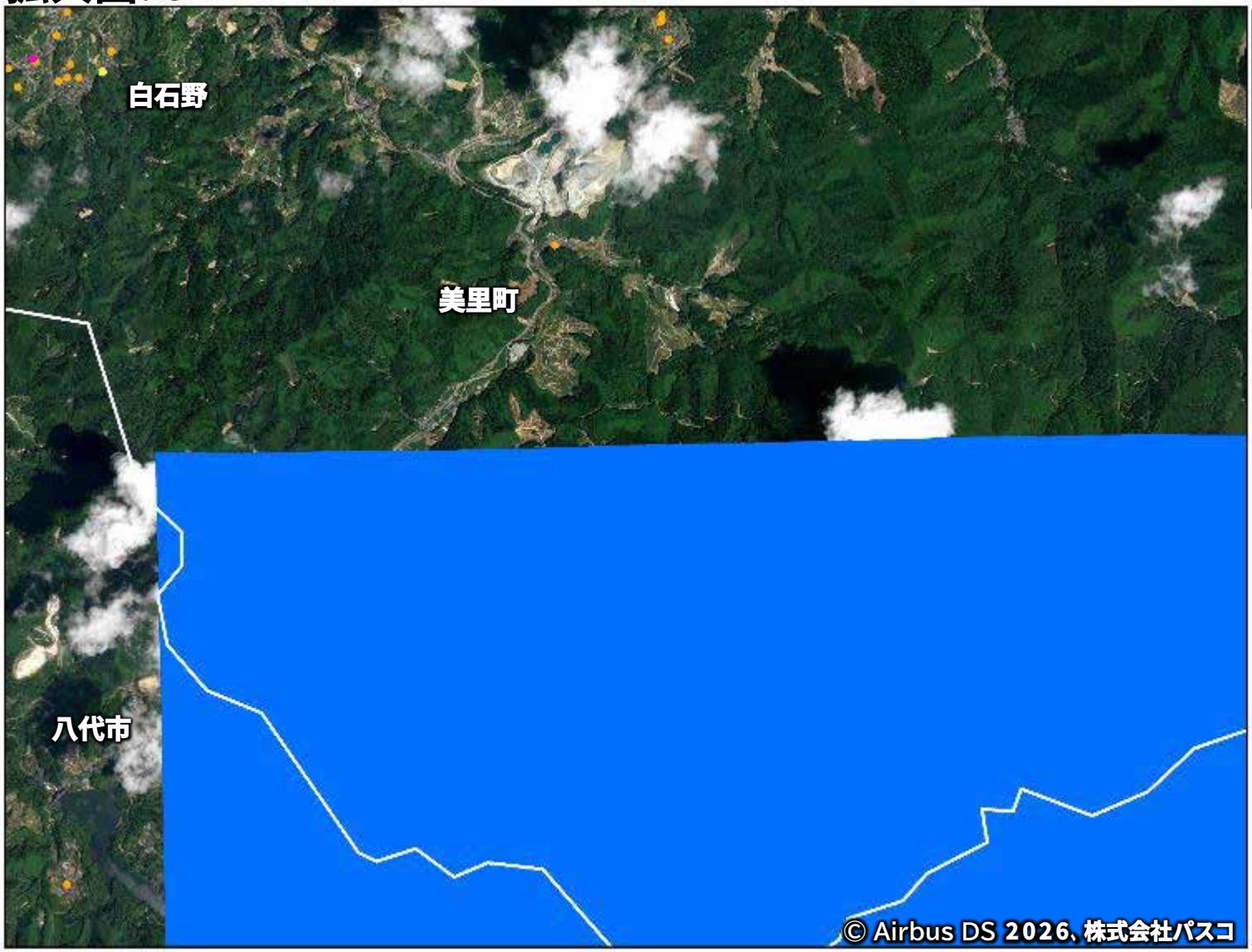

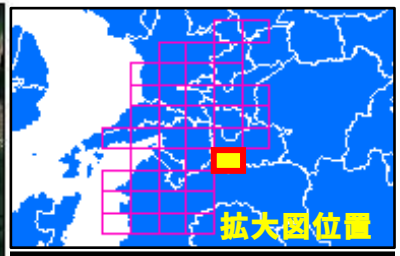

判読内容の説明

建物被害: 図中●●

建屋の損壊により屋根のテクスチャが大きく変化する箇所及び変色が見られる箇所。

道路被害: 図中●

道路に亀裂/破損が確認される箇所。

土砂移動: 図中●

(12に1箇所)

斜面において新たに土砂が出現。

液状化被害: 図中●●

周辺の地面と比べ変色が見られる道路及び土壌。

その他被害: 図中●

農地ひび割れ、石垣/法面の被害等。

0　1　2　3　4　5 km

凡例 ●建物被害①※1 ●建物被害②※2 ●道路被害 ●土砂移動 ●液状化被害①※3 ●液状化被害②※4 ●その他被害

※1建物被害①:災害後の衛星画像から著しい被害が確認される建物

※2建物被害②:災害後の衛星画像から被害が確認される建物または被害が確認されるものの屋根の経年劣化による誤判読の可能性もある箇所

※3液状化被害①:災害後の衛星画像から液状化の可能性が高いと判読される箇所

※4液状化被害②:災害後の衛星画像から液状化の可能性が確認されるものの他理由による地表面の変色の可能性もある箇所

PASCO
Surveying the Earth to Create the Future

拡大図:H0

衛星画像諸元　衛星名:PléiadesNeo衛星　空間分解能:30cm　撮影時刻:2026年8月1日11:07

判読は、衛星画像上で視認できる範囲で実施したもので、現地で確認したものではありません。また、すべての建物被害等を抽出したものではありません。
速報として被害の可能性を示すものであり、確定している被害ではないことをご理解の上、ご利用下さい。

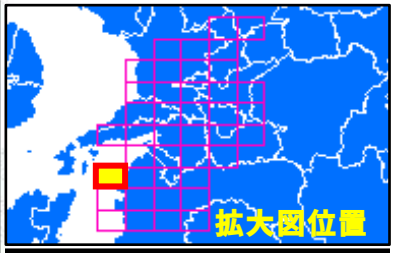

判読内容の説明

建物被害: 図中●●
建屋の損壊により屋根のテクスチャが大きく変化する箇所及び変色が見られる箇所。

道路被害: 図中●
道路に亀裂/破損が確認される箇所。

土砂移動: 図中●
(12に1箇所)
斜面において新たに土砂が出現。

液状化被害: 図中●●
周辺の地面と比べ変色が見られる道路及び土壌。

その他被害: 図中●
農地ひび割れ、石垣/法面の被害等。

0　1　2　3　4　5 km

凡例 ●建物被害①※1 ●建物被害②※2 ●道路被害 ●土砂移動 ●液状化被害①※3 ●液状化被害②※4 ●その他被害

※1建物被害①:災害後の衛星画像から著しい被害が確認される建物
※2建物被害②:災害後の衛星画像から被害が確認される建物または被害が確認されるものの屋根の経年劣化による誤判読の可能性もある箇所
※3液状化被害①:災害後の衛星画像から液状化の可能性が高いと判読される箇所
※4液状化被害②:災害後の衛星画像から液状化の可能性が確認されるものの他理由による地表面の変色の可能性もある箇所

PASCO
Surveying the Earth to Create the Future

拡大図:H1

衛星画像諸元　衛星名:PléiadesNeo衛星　空間分解能:30cm　撮影時刻:2026年8月1日11:07

判読は、衛星画像上で視認できる範囲で実施したもので、現地で確認したものではありません。また、すべての建物被害等を抽出したものではありません。
速報として被害の可能性を示すものであり、確定している被害ではないことをご理解の上、ご利用下さい。

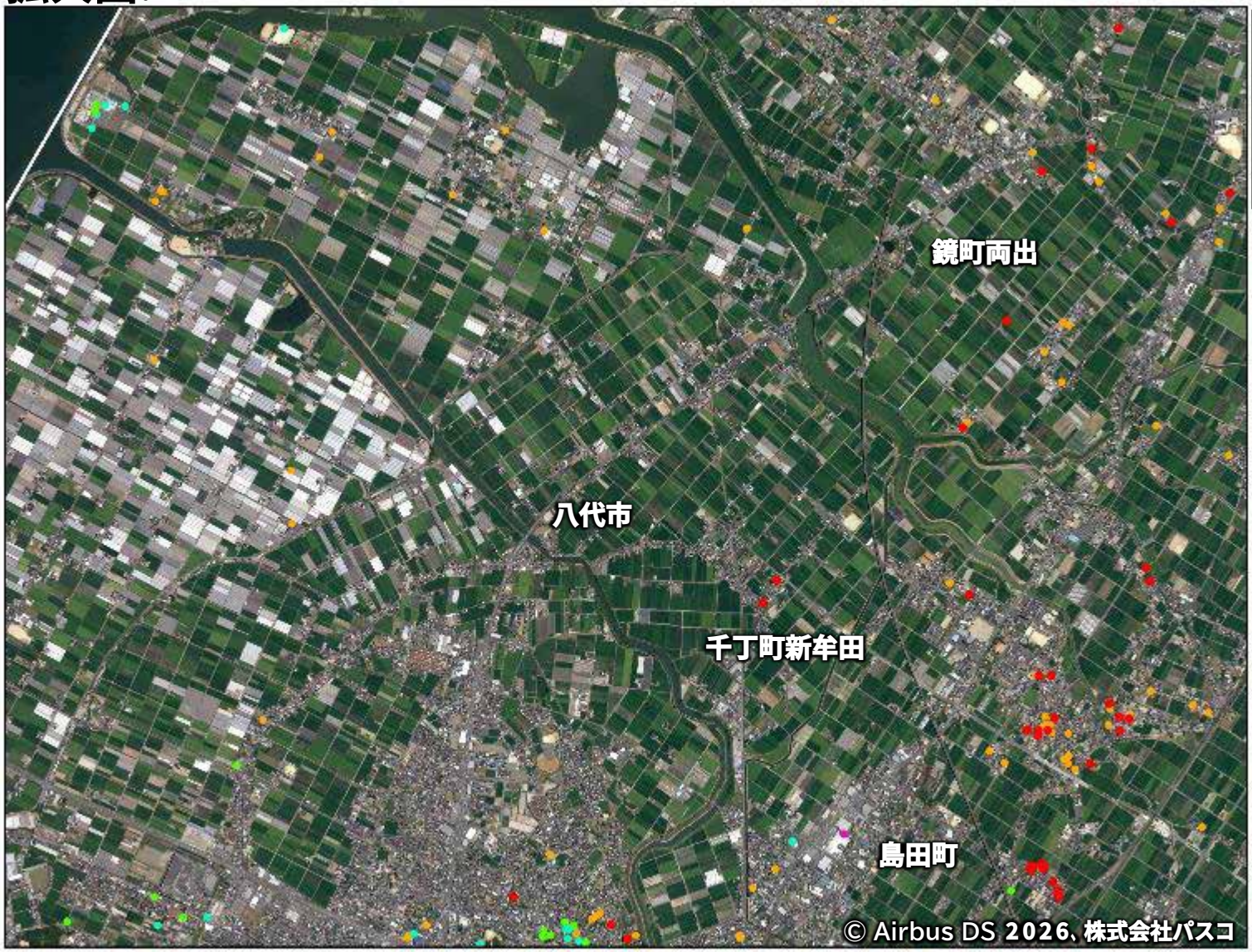

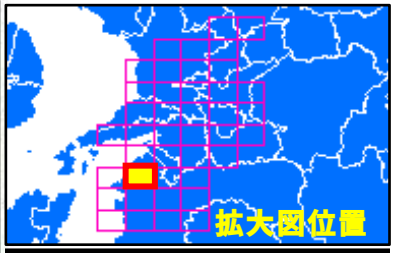

判読内容の説明

建物被害: 図中●●
建屋の損壊により屋根のテクスチャが大きく変化する箇所及び変色が見られる箇所。

道路被害: 図中●
道路に亀裂/破損が確認される箇所。

土砂移動: 図中●
(12に1箇所)
斜面において新たに土砂が出現。

液状化被害: 図中●●
周辺の地面と比べ変色が見られる道路及び土壌。

その他被害: 図中●
農地ひび割れ、石垣/法面の被害等。

0　1　2　3　4　5 km

凡例 ●建物被害①※1　●建物被害②※2　●道路被害　●土砂移動　●液状化被害①※3　●液状化被害②※4　●その他被害

※1建物被害①:災害後の衛星画像から著しい被害が確認される建物
※2建物被害②:災害後の衛星画像から被害が確認される建物または被害が確認されるものの屋根の経年劣化による誤判読の可能性もある箇所
※3液状化被害①:災害後の衛星画像から液状化の可能性が高いと判読される箇所
※4液状化被害②:災害後の衛星画像から液状化の可能性が確認されるものの他理由による地表面の変色の可能性もある箇所

PASCO
Surveying the Earth to Create the Future

拡大図:H2

衛星画像諸元　衛星名:PléiadesNeo衛星　空間分解能:30cm　撮影時刻:2026年8月1日11:07

判読は、衛星画像上で視認できる範囲で実施したもので、現地で確認したものではありません。また、すべての建物被害等を抽出したものではありません。
速報として被害の可能性を示すものであり、確定している被害ではないことをご理解の上、ご利用下さい。

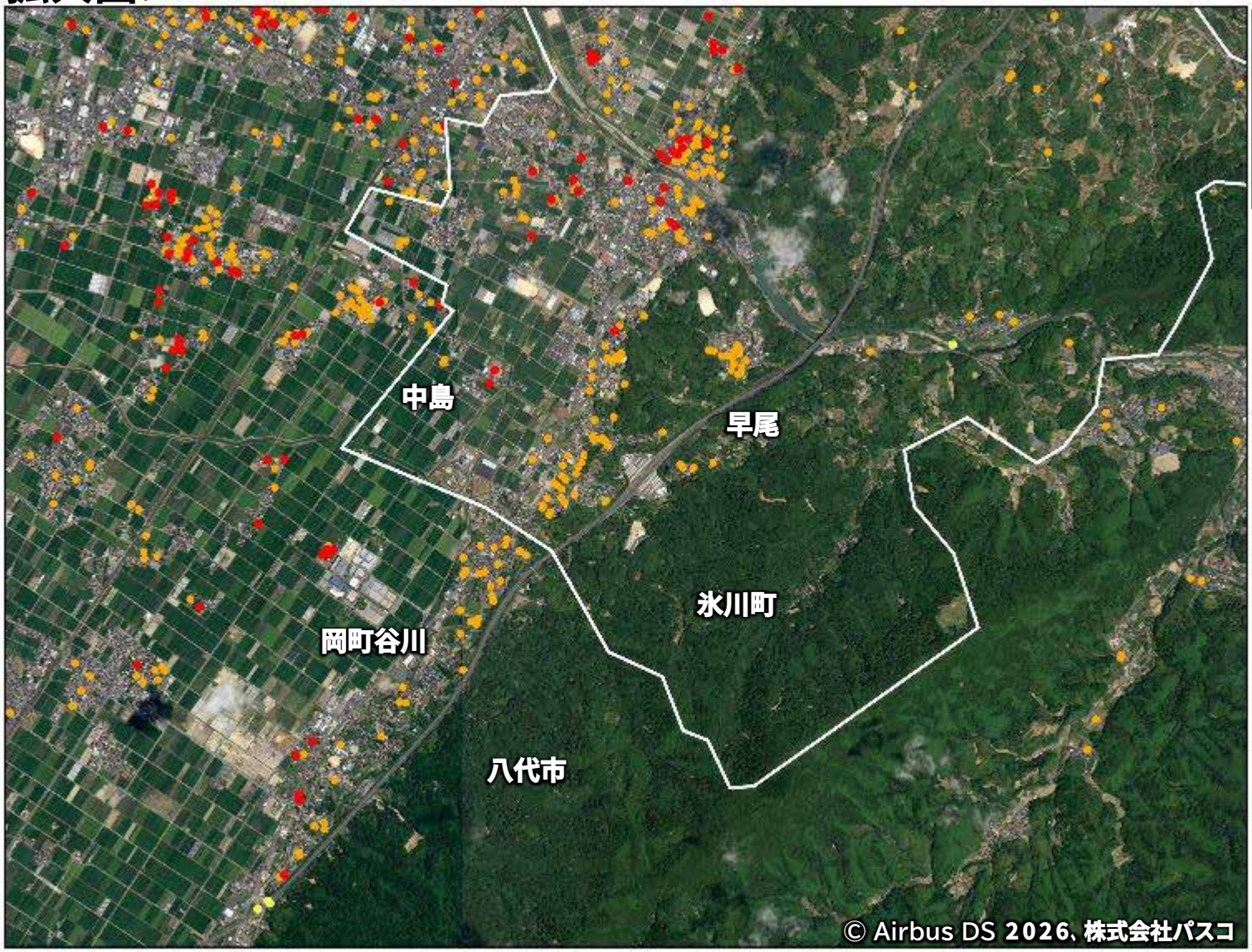

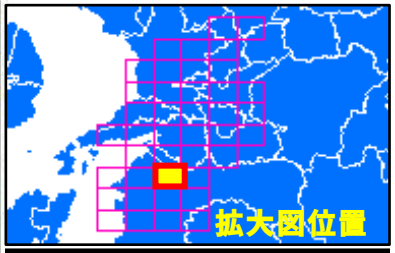

判読内容の説明

建物被害: 図中●●
建屋の損壊により屋根のテクスチャが大きく変化する箇所及び変色が見られる箇所。

道路被害: 図中●
道路に亀裂/破損が確認される箇所。

土砂移動: 図中●
(12に1箇所)
斜面において新たに土砂が出現。

液状化被害: 図中●●
周辺の地面と比べ変色が見られる道路及び土壌。

その他被害: 図中●
農地ひび割れ、石垣/法面の被害等。

0　1　2　3　4　5 km

凡例 ●建物被害①※1 ●建物被害②※2 ●道路被害 ●土砂移動 ●液状化被害①※3 ●液状化被害②※4 ●その他被害

※1建物被害①:災害後の衛星画像から著しい被害が確認される建物
※2建物被害②:災害後の衛星画像から被害が確認される建物または被害が確認されるものの屋根の経年劣化による誤判読の可能性もある箇所
※3液状化被害①:災害後の衛星画像から液状化の可能性が高いと判読される箇所
※4液状化被害②:災害後の衛星画像から液状化の可能性が確認されるものの他理由による地表面の変色の可能性もある箇所

PASCO
Surveying the Earth to Create the Future

拡大図:H3

衛星画像諸元　衛星名:PléiadesNeo衛星　空間分解能:30cm　撮影時刻:2026年8月1日11:07

判読は、衛星画像上で視認できる範囲で実施したもので、現地で確認したものではありません。また、すべての建物被害等を抽出したものではありません。
速報として被害の可能性を示すものであり、確定している被害ではないことをご理解の上、ご利用下さい。

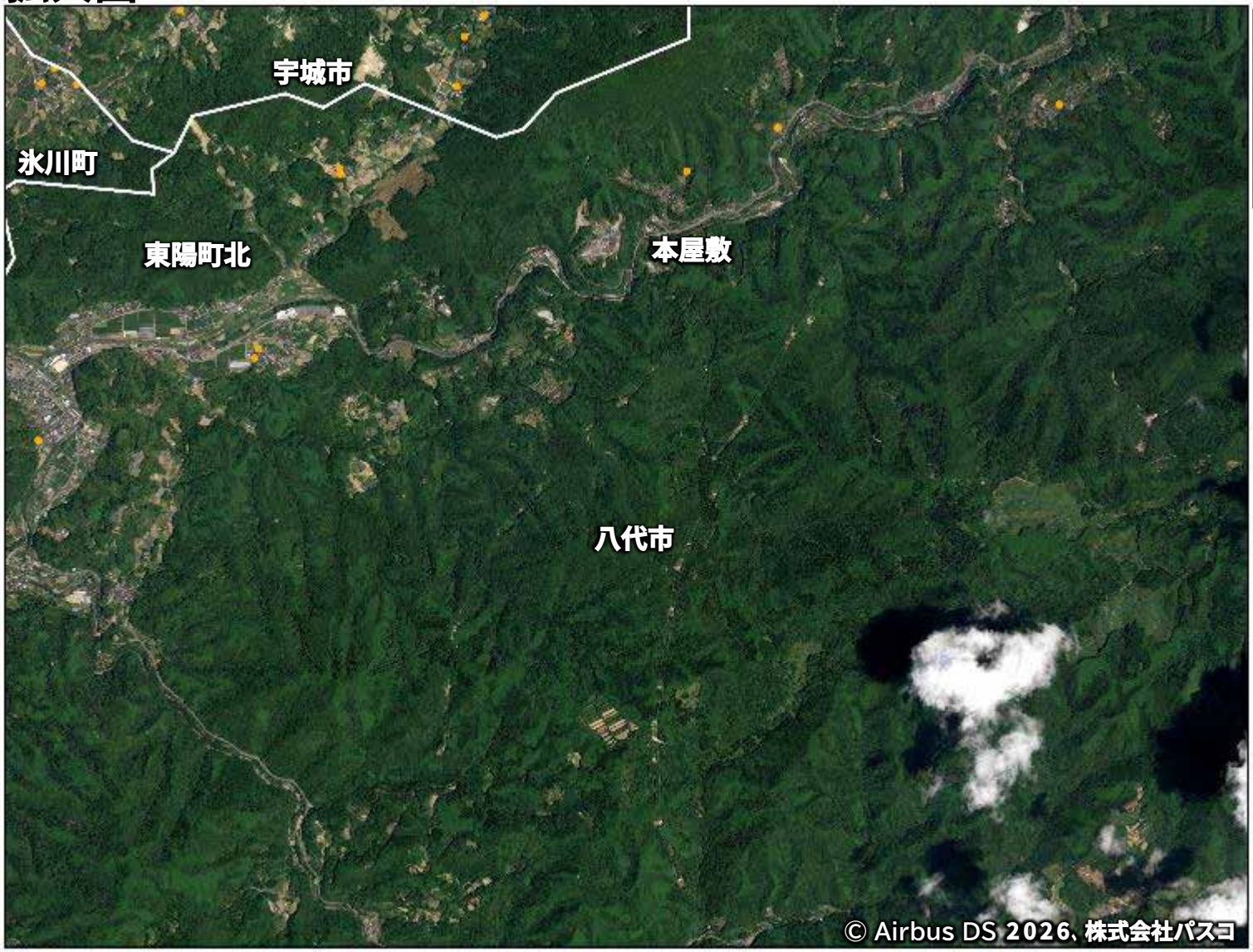

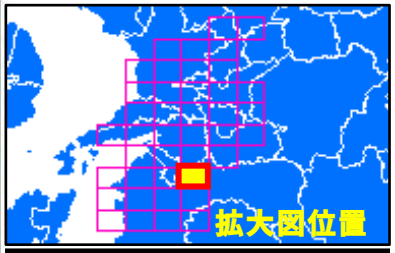

判読内容の説明

建物被害: 図中●●
建屋の損壊により屋根のテクスチャが大きく変化する箇所及び変色が見られる箇所。

道路被害: 図中●
道路に亀裂/破損が確認される箇所。

土砂移動: 図中●
(12に1箇所)
斜面において新たに土砂が出現。

液状化被害: 図中●●
周辺の地面と比べ変色が見られる道路及び土壌。

その他被害: 図中●
農地ひび割れ、石垣/法面の被害等。

0　1　2　3　4　5 km

凡例 ●建物被害①※1 ●建物被害②※2 ●道路被害 ●土砂移動 ●液状化被害①※3 ●液状化被害②※4 ●その他被害

※1建物被害①:災害後の衛星画像から著しい被害が確認される建物
※2建物被害②:災害後の衛星画像から被害が確認される建物または被害が確認されるものの屋根の経年劣化による誤判読の可能性もある箇所
※3液状化被害①:災害後の衛星画像から液状化の可能性が高いと判読される箇所
※4液状化被害②:災害後の衛星画像から液状化の可能性が確認されるものの他理由による地表面の変色の可能性もある箇所

PASCO
Surveying the Earth to Create the Future

拡大図:10

衛星画像諸元　衛星名:PléiadesNeo衛星　空間分解能:30cm　撮影時刻:2026年8月1日11:07

判読は、衛星画像上で視認できる範囲で実施したもので、現地で確認したものではありません。また、すべての建物被害等を抽出したものではありません。
速報として被害の可能性を示すものであり、確定している被害ではないことをご理解の上、ご利用下さい。

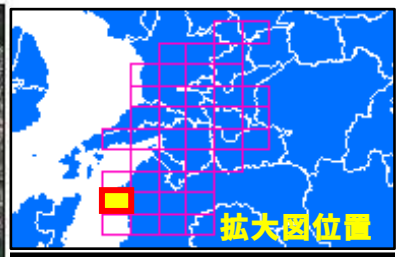

判読内容の説明

建物被害: 図中●●
建屋の損壊により屋根のテクスチャが大きく変化する箇所及び変色が見られる箇所。

道路被害: 図中●
道路に亀裂/破損が確認される箇所。

土砂移動: 図中●
(12に1箇所)
斜面において新たに土砂が出現。

液状化被害: 図中●●
周辺の地面と比べ変色が見られる道路及び土壌。

その他被害: 図中●
農地ひび割れ、石垣/法面の被害等。

0　1　2　3　4　5 km

凡例 ●建物被害①※1 ●建物被害②※2 ●道路被害 ●土砂移動 ●液状化被害①※3 ●液状化被害②※4 ●その他被害

※1建物被害①:災害後の衛星画像から著しい被害が確認される建物
※2建物被害②:災害後の衛星画像から被害が確認される建物または被害が確認されるものの屋根の経年劣化による誤判読の可能性もある箇所
※3液状化被害①:災害後の衛星画像から液状化の可能性が高いと判読される箇所
※4液状化被害②:災害後の衛星画像から液状化の可能性が確認されるものの他理由による地表面の変色の可能性もある箇所

PASCO
Surveying the Earth to Create the Future

拡大図:I1

衛星画像諸元　衛星名:PléiadesNeo衛星　空間分解能:30cm　撮影時刻:2026年8月1日11:07

判読は、衛星画像上で視認できる範囲で実施したもので、現地で確認したものではありません。また、すべての建物被害等を抽出したものではありません。
速報として被害の可能性を示すものであり、確定している被害ではないことをご理解の上、ご利用下さい。

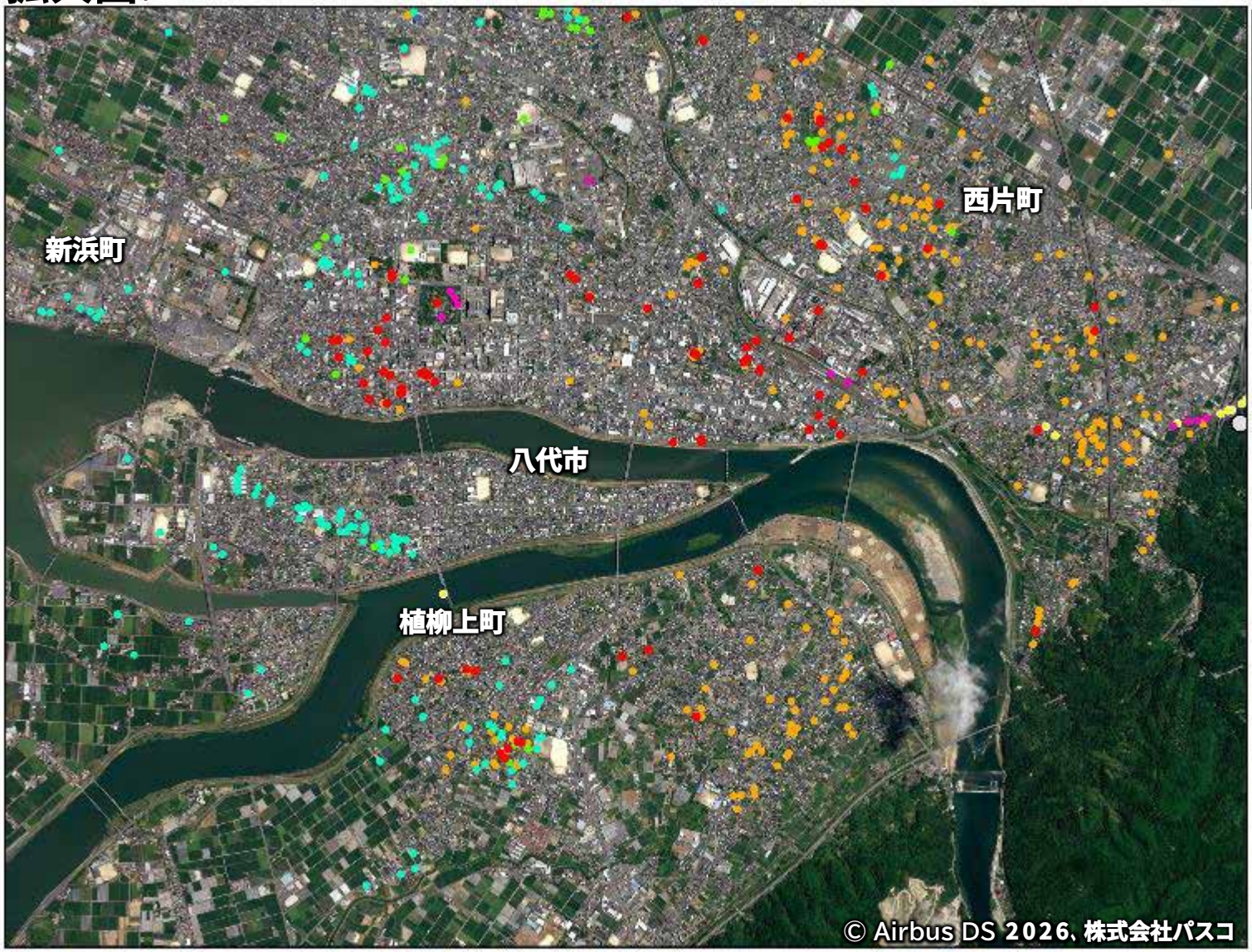

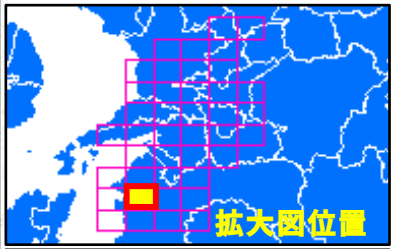

判読内容の説明

建物被害: 図中●●
建屋の損壊により屋根のテクスチャが大きく変化する箇所及び変色が見られる箇所。

道路被害: 図中●
道路に亀裂/破損が確認される箇所。

土砂移動: 図中●
(12に1箇所)
斜面において新たに土砂が出現。

液状化被害: 図中●●
周辺の地面と比べ変色が見られる道路及び土壌。

その他被害: 図中●
農地ひび割れ、石垣/法面の被害等。

0　1　2　3　4　5 km

凡例 ●建物被害①※1 ●建物被害②※2 ●道路被害 ●土砂移動 ●液状化被害①※3 ●液状化被害②※4 ●その他被害

※1建物被害①:災害後の衛星画像から著しい被害が確認される建物
※2建物被害②:災害後の衛星画像から被害が確認される建物または被害が確認されるものの屋根の経年劣化による誤判読の可能性もある箇所
※3液状化被害①:災害後の衛星画像から液状化の可能性が高いと判読される箇所
※4液状化被害②:災害後の衛星画像から液状化の可能性が確認されるものの他理由による地表面の変色の可能性もある箇所

PASCO
Surveying the Earth to Create the Future

拡大図:12

衛星画像諸元　衛星名:PléiadesNeo衛星　空間分解能:30cm　撮影時刻:2026年8月1日11:07

判読は、衛星画像上で視認できる範囲で実施したもので、現地で確認したものではありません。また、すべての建物被害等を抽出したものではありません。
速報として被害の可能性を示すものであり、確定している被害ではないことをご理解の上、ご利用下さい。

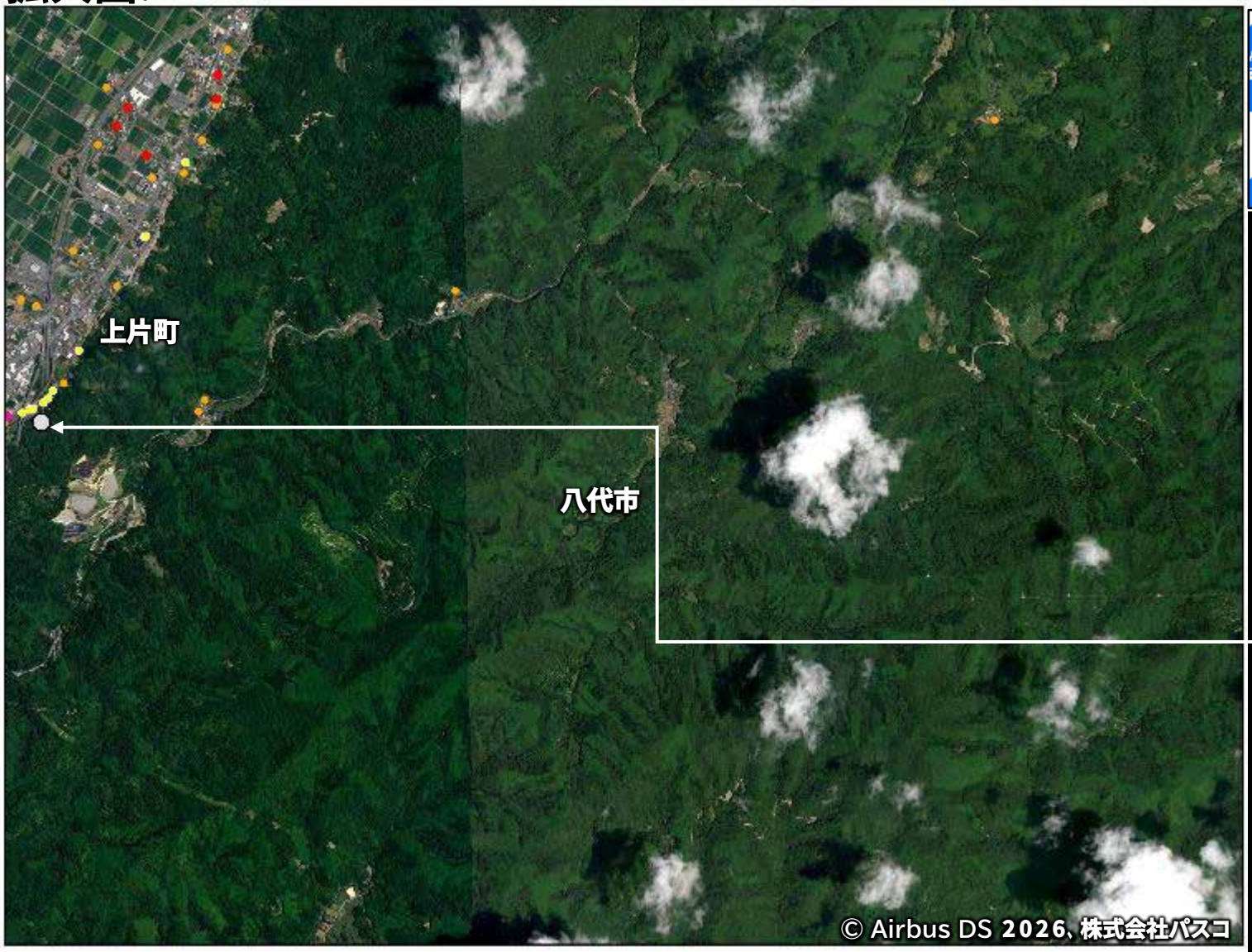

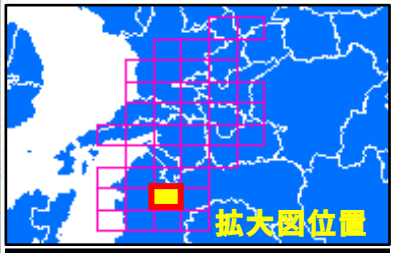

判読内容の説明

建物被害: 図中●●
建屋の損壊により屋根のテクスチャが大きく変化する箇所及び変色が見られる箇所。

道路被害: 図中●
道路に亀裂/破損が確認される箇所。

土砂移動: 図中●
(12に1箇所)
斜面において新たに土砂が出現。

液状化被害: 図中●●
周辺の地面と比べ変色が見られる道路及び土壌。

その他被害: 図中●
農地ひび割れ、石垣/法面の被害等。

0　1　2　3　4　5 km

凡例 ●建物被害①※1 ●建物被害②※2 ●道路被害 ●土砂移動 ●液状化被害①※3 ●液状化被害②※4 ●その他被害

※1建物被害①:災害後の衛星画像から著しい被害が確認される建物
※2建物被害②:災害後の衛星画像から被害が確認される建物または被害が確認されるものの屋根の経年劣化による誤判読の可能性もある箇所
※3液状化被害①:災害後の衛星画像から液状化の可能性が高いと判読される箇所
※4液状化被害②:災害後の衛星画像から液状化の可能性が確認されるものの他理由による地表面の変色の可能性もある箇所

PASCO
Surveying the Earth to Create the Future

拡大図:13

衛星画像諸元　衛星名:PléiadesNeo衛星　空間分解能:30cm　撮影時刻:2026年8月1日11:07

判読は、衛星画像上で視認できる範囲で実施したもので、現地で確認したものではありません。また、すべての建物被害等を抽出したものではありません。
速報として被害の可能性を示すものであり、確定している被害ではないことをご理解の上、ご利用下さい。



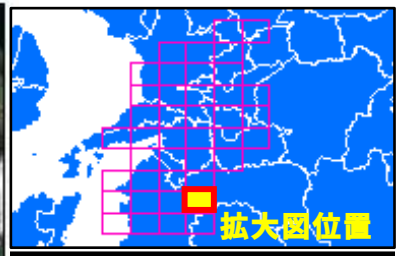

判読内容の説明

建物被害: 図中●●
建屋の損壊により屋根のテクスチャが大きく変化する箇所及び変色が見られる箇所。

道路被害: 図中●
道路に亀裂/破損が確認される箇所。

土砂移動: 図中●
(12に1箇所)
斜面において新たに土砂が出現。

液状化被害: 図中●●
周辺の地面と比べ変色が見られる道路及び土壌。

その他被害: 図中●
農地ひび割れ、石垣/法面の被害等。

0　1　2　3　4　5 km

凡例 ●建物被害①※1 ●建物被害②※2 ●道路被害 ●土砂移動 ●液状化被害①※3 ●液状化被害②※4 ●その他被害

※1建物被害①:災害後の衛星画像から著しい被害が確認される建物
※2建物被害②:災害後の衛星画像から被害が確認される建物または被害が確認されるものの屋根の経年劣化による誤判読の可能性もある箇所
※3液状化被害①:災害後の衛星画像から液状化の可能性が高いと判読される箇所
※4液状化被害②:災害後の衛星画像から液状化の可能性が確認されるものの他理由による地表面の変色の可能性もある箇所

PASCO
Surveying the Earth to Create the Future

拡大図:J0

衛星画像諸元　衛星名:PléiadesNeo衛星　空間分解能:30cm　撮影時刻:2026年8月1日11:07

判読は、衛星画像上で視認できる範囲で実施したもので、現地で確認したものではありません。また、すべての建物被害等を抽出したものではありません。速報として被害の可能性を示すものであり、確定している被害ではないことをご理解の上、ご利用下さい。

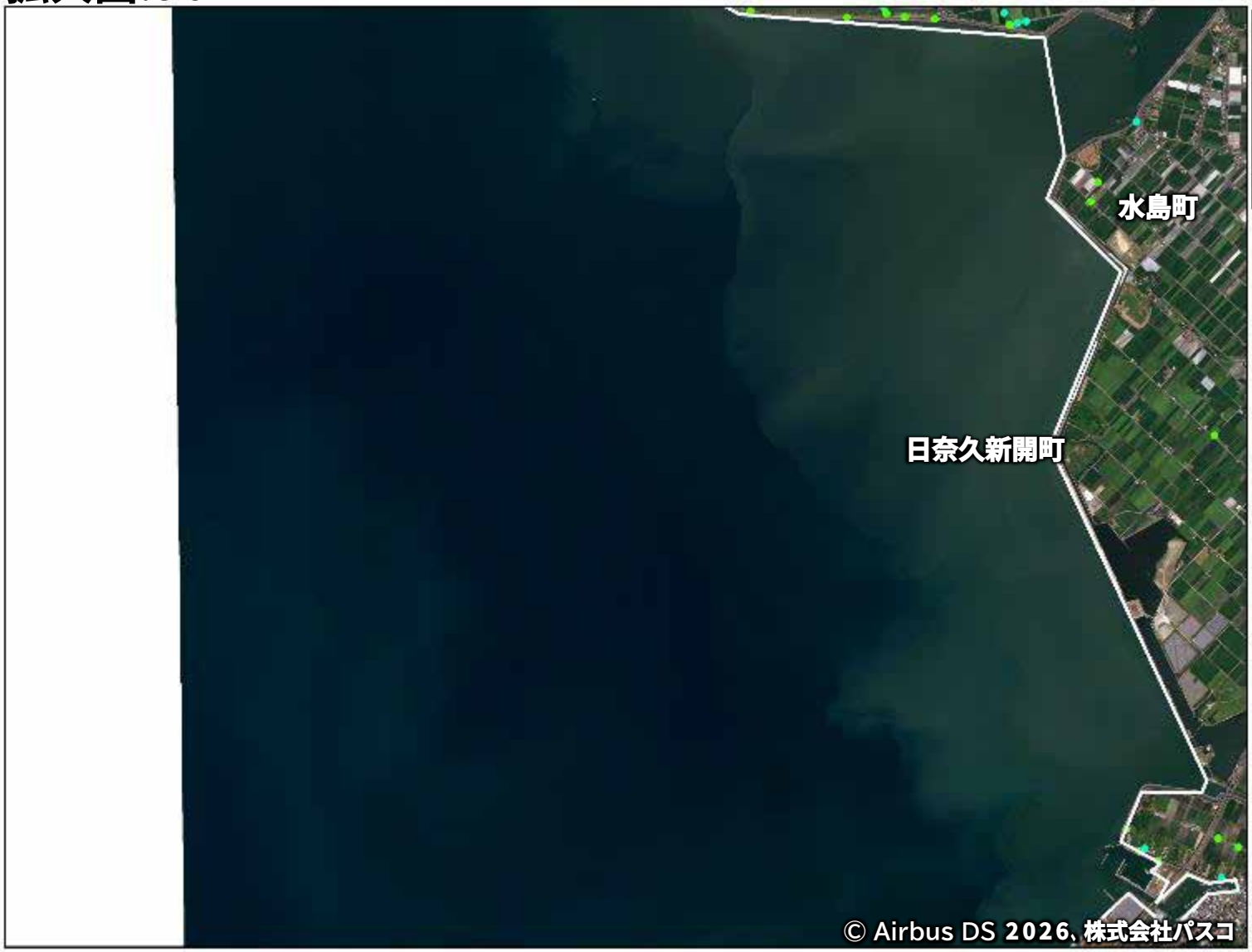

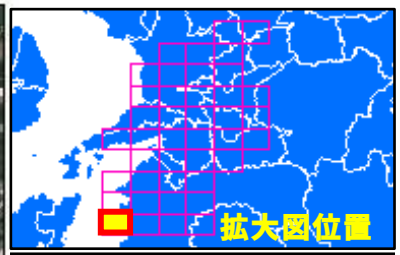

判読内容の説明

建物被害: 図中●●

建屋の損壊により屋根のテクスチャが大きく変化する箇所及び変色が見られる箇所。

道路被害: 図中●

道路に亀裂/破損が確認される箇所。

土砂移動: 図中●

(12に1箇所)

斜面において新たに土砂が出現。

液状化被害: 図中●●

周辺の地面と比べ変色が見られる道路及び土壌。

その他被害: 図中●

農地ひび割れ、石垣/法面の被害等。

0　1　2　3　4　5 km

凡例 ●建物被害①※1 ●建物被害②※2 ●道路被害 ●土砂移動 ●液状化被害①※3 ●液状化被害②※4 ●その他被害

※1建物被害①:災害後の衛星画像から著しい被害が確認される建物

※2建物被害②:災害後の衛星画像から被害が確認される建物または被害が確認されるものの屋根の経年劣化による誤判読の可能性もある箇所

※3液状化被害①:災害後の衛星画像から液状化の可能性が高いと判読される箇所

※4液状化被害②:災害後の衛星画像から液状化の可能性が確認されるものの他理由による地表面の変色の可能性もある箇所

PASCO
Surveying the Earth to Create the Future

拡大図:J1

衛星画像諸元　衛星名:PléiadesNeo衛星　空間分解能:30cm　撮影時刻:2026年8月1日11:07

判読は、衛星画像上で視認できる範囲で実施したもので、現地で確認したものではありません。また、すべての建物被害等を抽出したものではありません。
速報として被害の可能性を示すものであり、確定している被害ではないことをご理解の上、ご利用下さい。

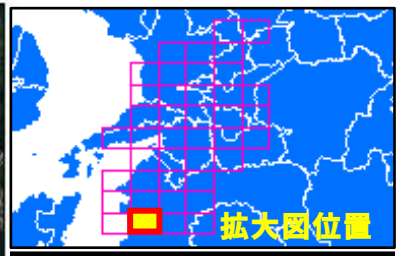

判読内容の説明

建物被害: 図中●●
建屋の損壊により屋根のテクスチャが大きく変化する箇所及び変色が見られる箇所。

道路被害: 図中●
道路に亀裂/破損が確認される箇所。

土砂移動: 図中●
(12に1箇所)
斜面において新たに土砂が出現。

液状化被害: 図中●●
周辺の地面と比べ変色が見られる道路及び土壌。

その他被害: 図中●
農地ひび割れ、石垣/法面の被害等。

0　1　2　3　4　5 km

凡例 ●建物被害①※1 ●建物被害②※2 ●道路被害 ●土砂移動 ●液状化被害①※3 ●液状化被害②※4 ●その他被害

※1建物被害①:災害後の衛星画像から著しい被害が確認される建物
※2建物被害②:災害後の衛星画像から被害が確認される建物または被害が確認されるものの屋根の経年劣化による誤判読の可能性もある箇所
※3液状化被害①:災害後の衛星画像から液状化の可能性が高いと判読される箇所
※4液状化被害②:災害後の衛星画像から液状化の可能性が確認されるものの他理由による地表面の変色の可能性もある箇所

PASCO
Surveying the Earth to Create the Future

拡大図:J2

衛星画像諸元　衛星名:PléiadesNeo衛星　空間分解能:30cm　撮影時刻:2026年8月1日11:07

判読は、衛星画像上で視認できる範囲で実施したもので、現地で確認したものではありません。また、すべての建物被害等を抽出したものではありません。
速報として被害の可能性を示すものであり、確定している被害ではないことをご理解の上、ご利用下さい。

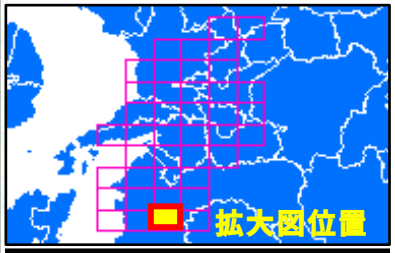

判読内容の説明

建物被害: 図中●●
建屋の損壊により屋根のテクスチャが大きく変化する箇所及び変色が見られる箇所。

道路被害: 図中●
道路に亀裂/破損が確認される箇所。

土砂移動: 図中●
(12に1箇所)
斜面において新たに土砂が出現。

液状化被害: 図中●●
周辺の地面と比べ変色が見られる道路及び土壌。

その他被害: 図中●
農地ひび割れ、石垣/法面の被害等。

0　1　2　3　4　5 km

凡例 ●建物被害①※1 ●建物被害②※2 ●道路被害 ●土砂移動 ●液状化被害①※3 ●液状化被害②※4 ●その他被害

※1建物被害①:災害後の衛星画像から著しい被害が確認される建物
※2建物被害②:災害後の衛星画像から被害が確認される建物または被害が確認されるものの屋根の経年劣化による誤判読の可能性もある箇所
※3液状化被害①:災害後の衛星画像から液状化の可能性が高いと判読される箇所
※4液状化被害②:災害後の衛星画像から液状化の可能性が確認されるものの他理由による地表面の変色の可能性もある箇所

PASCO
Surveying the Earth to Create the Future

拡大図:J3

衛星画像諸元　衛星名:PléiadesNeo衛星　空間分解能:30cm　撮影時刻:2026年8月1日11:07

判読は、衛星画像上で視認できる範囲で実施したもので、現地で確認したものではありません。また、すべての建物被害等を抽出したものではありません。
速報として被害の可能性を示すものであり、確定している被害ではないことをご理解の上、ご利用下さい。

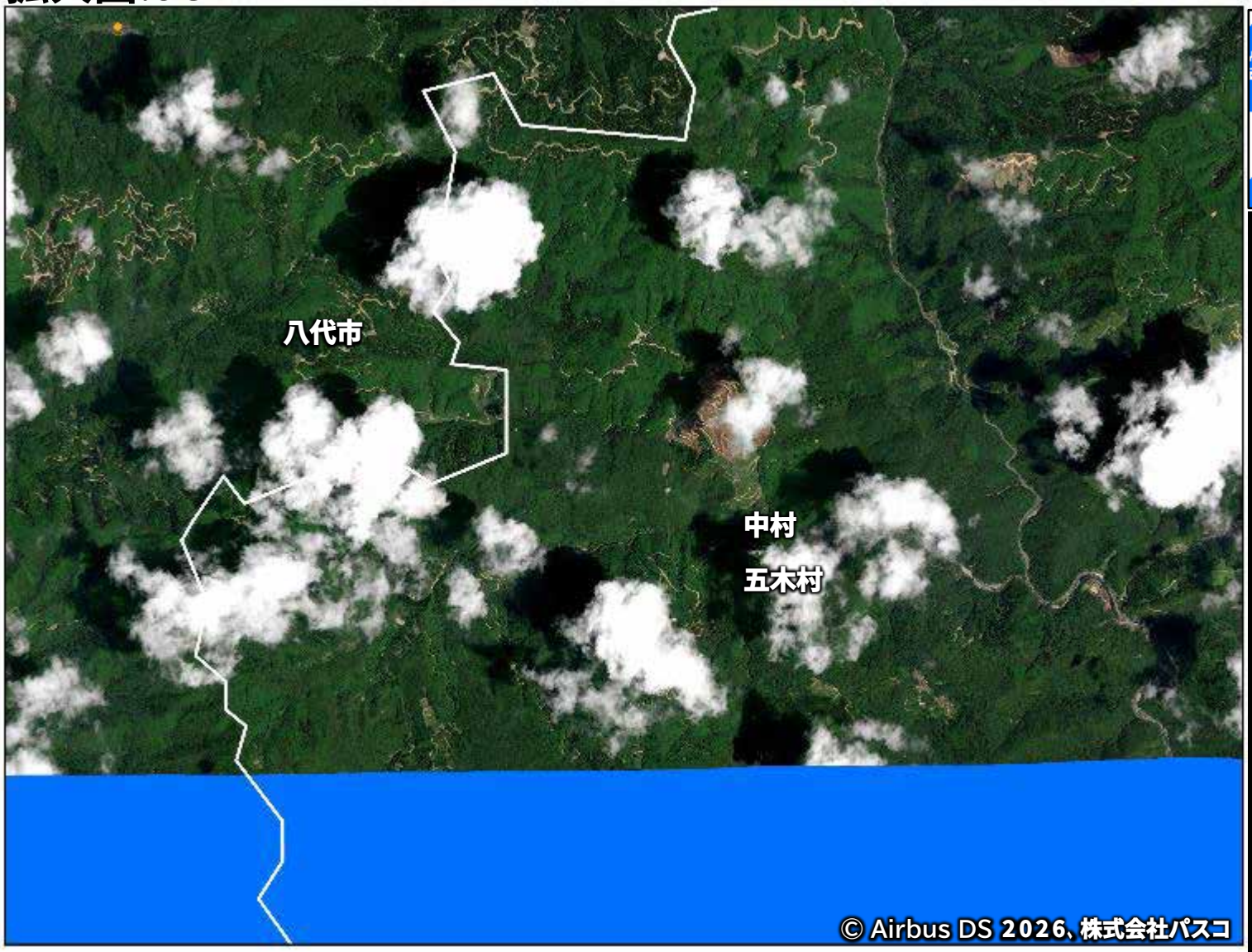

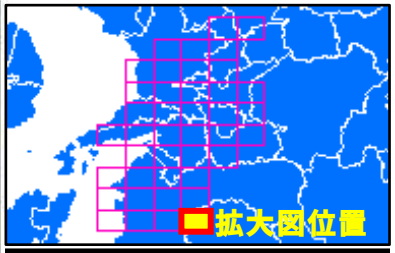

判読内容の説明

建物被害: 図中●●
建屋の損壊により屋根のテクスチャが大きく変化する箇所及び変色が見られる箇所。

道路被害: 図中●
道路に亀裂/破損が確認される箇所。

土砂移動: 図中●
(12に1箇所)
斜面において新たに土砂が出現。

液状化被害: 図中●●
周辺の地面と比べ変色が見られる道路及び土壌。

その他被害: 図中●
農地ひび割れ、石垣/法面の被害等。

0　1　2　3　4　5 km

凡例 ●建物被害①※1 ●建物被害②※2 ●道路被害 ●土砂移動 ●液状化被害①※3 ●液状化被害②※4 ●その他被害

※1建物被害①:災害後の衛星画像から著しい被害が確認される建物
※2建物被害②:災害後の衛星画像から被害が確認される建物または被害が確認されるものの屋根の経年劣化による誤判読の可能性もある箇所
※3液状化被害①:災害後の衛星画像から液状化の可能性が高いと判読される箇所
※4液状化被害②:災害後の衛星画像から液状化の可能性が確認されるものの他理由による地表面の変色の可能性もある箇所

PASCO
Surveying the Earth to Create the Future