

2023年7月 前線による大雨災害 熊本県緑川ダム付近 衛星画像

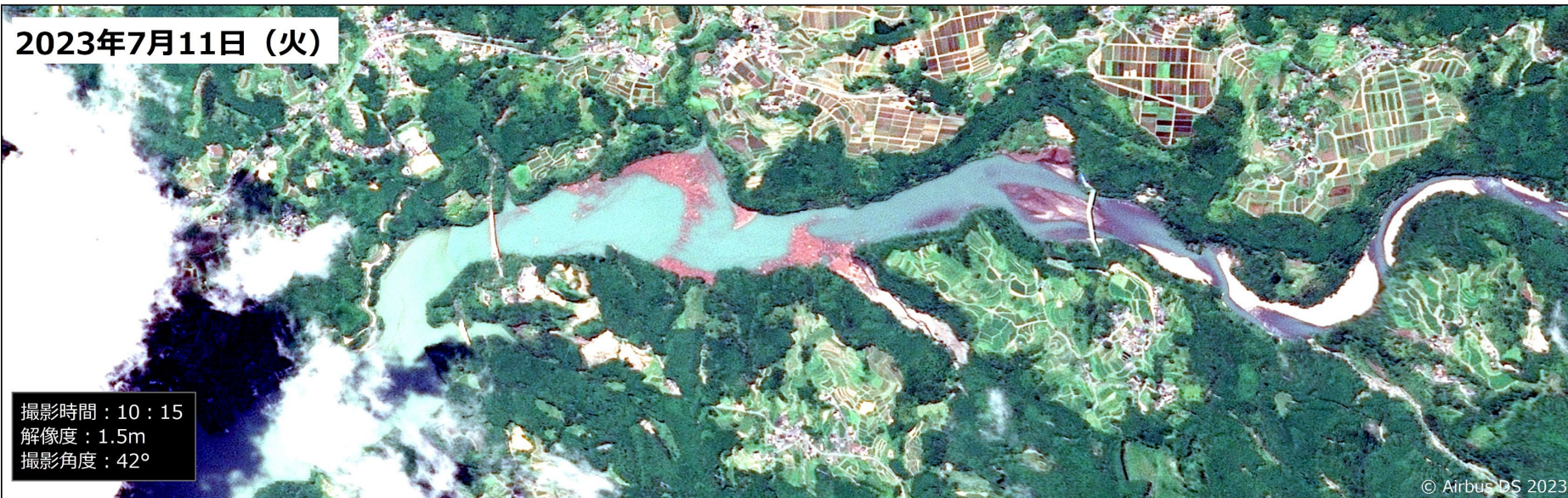
2022年10月20日 (木)



撮影時間 : 10 : 44
解像度 : 1.5m
撮影角度 : 16°

© Airbus DS 2022

2023年7月11日 (火)



撮影時間 : 10 : 15
解像度 : 1.5m
撮影角度 : 42°


© Airbus DS 2023

0 0.25 0.5 1
km

1:15,000 (A3出力時)

2023年7月 前線による大雨災害 熊本県益城町 木山川氾濫痕跡

2023年7月11日 (火)




撮影時間 : 10 : 15
解像度 : 1.5m
撮影角度 : 42°

0 0.25 0.5 1
km

1:15,000 (A3出力時)

2023年7月 前線による大雨災害 福岡県久留米市田主丸地区 巨瀬川氾濫痕跡

2023年7月11日 (火)




撮影時間 : 10 : 15
解像度 : 1.5m
撮影角度 : 42°

0 0.5 1 2
km

1:20,000 (A3出力時)

2023年7月 前線による大雨災害 福岡県久留米市久留米IC東側地区 氾濫痕跡

2023年7月11日 (火)



撮影時間 : 10 : 15
解像度 : 1.5m
撮影角度 : 42°

0 0.25 0.5 1
km

1:15,000 (A3出力時)